

MUNIBE (Antropología - Arkeologia)	42	305-318	SAN SEBASTIAN	1990	ISSN 0027 - 3414
------------------------------------	----	---------	---------------	------	------------------

Cartografía de los yacimientos Pre y Protohistóricos del País Vasco

Cartography of the Prehistoric and Protohistoric sites in the Basque Country

PALABRAS CLAVE: Cartografía, Yacimientos arqueológicos, País Vasco.

M.J. ZULUETA*
F.J. ZUMALABE**

Nuestro propósito a la hora de realizar este trabajo, ha sido el de crear un instrumento útil de trabajo, enfocado fundamentalmente a fines didácticos.

Para ello se ha realizado una labor de recopilación en la que, lógicamente, no hemos podido ser exhaustivos. Esto ha sido así, especialmente en el caso de los yacimientos postpaleolíticos, debido a que las prospecciones se han visto incrementadas en estos últimos años, con resultados muy positivos.

Sin embargo se ha procurado incorporar todos aquellos nuevos descubrimientos de especial relevancia, bien por su concreta adjudicación cultural, bien por la importancia del descubrimiento.

Por otro lado vemos las ventajas que este tipo de trabajos ofrece a la hora de sintetizar las bibliografías y cartografías dispersas existentes, muchas veces de difícil acceso y comprensión en los ámbitos docentes.

Hemos elaborado un total de 8 mapas, individualizados por épocas de la siguiente manera:
Mapa n.º 1. Paleolítico Inferior y Medio.

- Al aire libre.
- En cueva.

Mapa n.º 2. Paleolítico Superior.

Mapa n.º 3. Arte Paleolítico.

- Rupestre.
- Mueble.

Mapa n.º 4. Epipaleolítico-Mesolítico.

Mapa n.º 5. Neolítico, Eneolítico, Edad del Bronce.

- Cuevas de Habitación.
- Cuevas Sepulcrales.
- Al aire libre.

Mapa n.º 6. Estaciones Dolménicas.

Mapa n.º 7. Yacimientos del Bronce Final/Edad del Hierro.

- Poblados.
- Cuevas de habitación.
- Cuevas con arte.

Mapa n.º 8. Yacimientos del Bronce Final/Edad del Hierro.

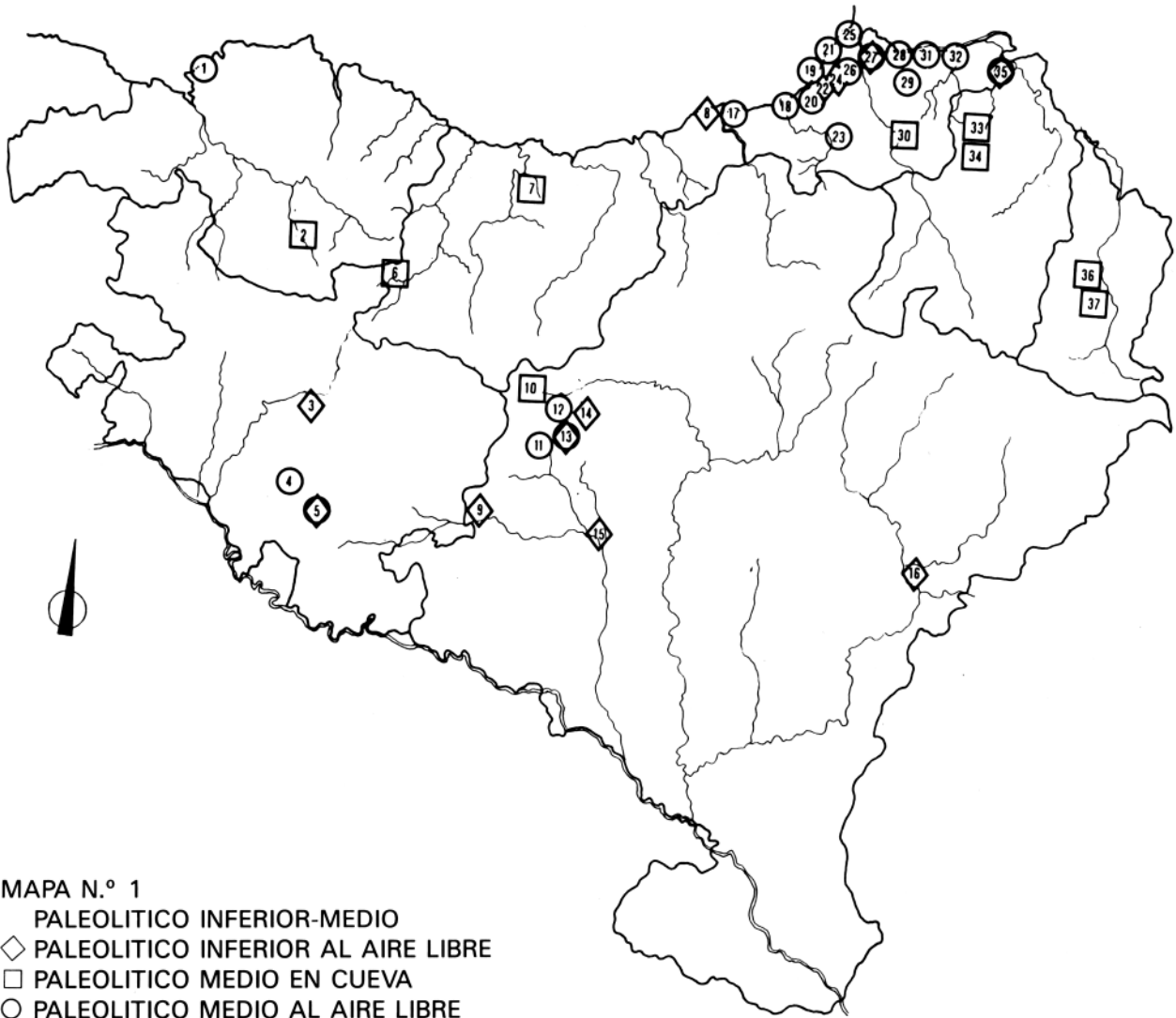
- Hallazgos aislados.
- Cromlechs.
- Monolitos.
- Hoyos.

Respecto al método empleado queremos hacer algunas precisiones. Existe un orden de numeración de los yacimientos, igual para todos los mapas, que sigue un curso de oeste a este.

Por otro lado y debido a la importante concentración de localizaciones en determinadas zonas, se ha optado por su agrupación en puntos únicos, dándoles el nombre del yacimiento principal o del término municipal.

Por último es nuestra intención señalar que como consecuencia de la falta de una cronología o adjudicación cultural, perfectamente clara en algunos yacimientos, nos hemos visto forzados a acompañar con una interrogante su denominación.

* Departamento de Prehistoria. Sociedad de Ciencias Aranzadi. San Sebastián.



MAPA N.º 1

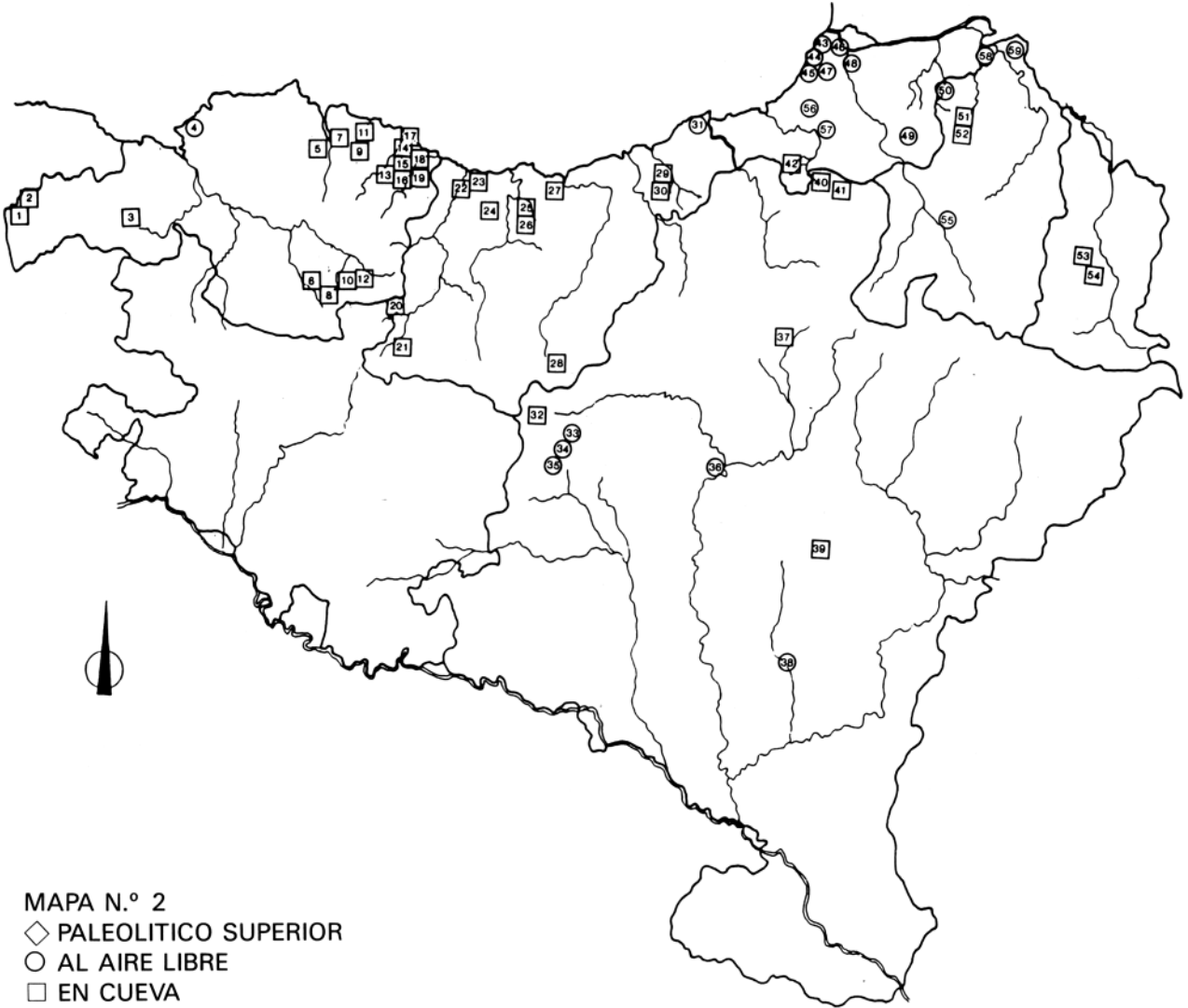
PALEOLITICO INFERIOR-MEDIO

◇ PALEOLITICO INFERIOR AL AIRE LIBRE

□ PALEOLITICO MEDIO EN CUEVA

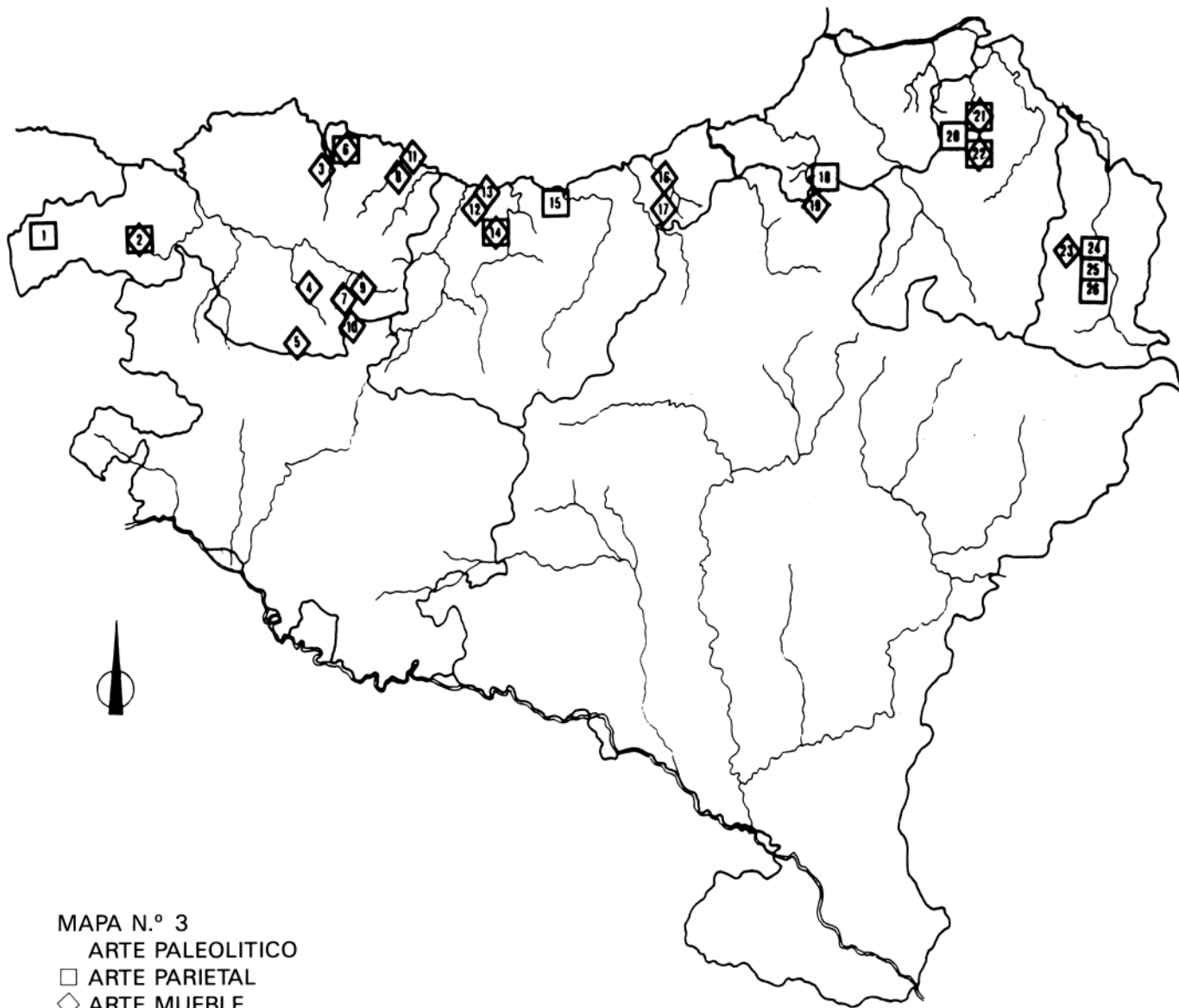
○ PALEOLITICO MEDIO AL AIRE LIBRE

- | | |
|---------------------|-----------------------|
| 1. Kurtzia | 20. Bidart |
| 2. Axlor | 21. Biarritz |
| 3. Aitzabal | 22. Mouligna |
| 4. Manzanos | 23. Senpere |
| 5. Murba | 24. Chabiague |
| 6. Lezetxiki | 25. Anglet |
| 7. Amalda | 26. Micotean |
| 8. Higuer | 27. Poilo |
| 9. Eztuniga | 28. Lehuntze |
| 10. Koskobilo | 29. S. Pierre D'Irube |
| 11. Aranzaduia | 30. Olha |
| 12. Bioitzia | 31. Nabasia |
| 13. Raso | 32. Ahurti |
| 14. Otsaportillo | 33. Isturitz |
| 15. Estella | 34. Haristoi |
| 16. Lumbier | 35. Tambaou |
| 17. Hendaia | 36. Haregui |
| 18. San Juan de Luz | 37. Gatzarria |
| 19. Toidit | |



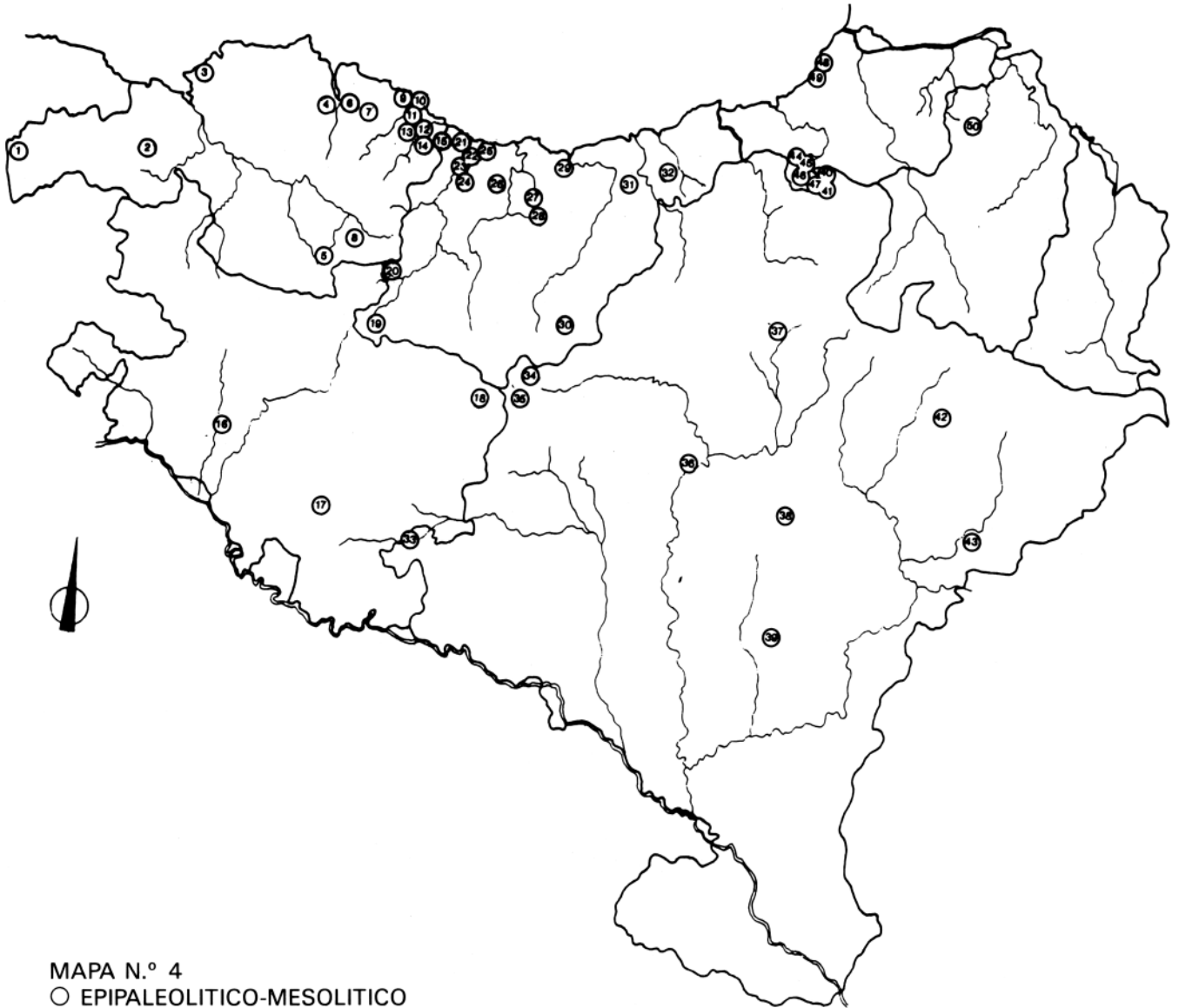
MAPA N.º 2
 ◇ PALEOLITICO SUPERIOR
 ○ AL AIRE LIBRE
 □ EN CUEVA

- | | | | |
|------------------|--------------------|------------------------|-----------------|
| 1. Venta Laperra | 14. Lumentxa | 27. Altxerri | 39. Alaiz |
| 2. El Polvorín | 15. Abittaa | 28. Usategi | 40. Berroberria |
| 3. Arenaza | 16. Atxurra | 29. Torre | 41. Alkerdi |
| 4. Kurtzia | 17. Santa Catalina | 30. Aitzbitarte III-IV | 42. Lezia |
| 5. Atxeta | 18. Armiña | 31. Higuer | 43. Biarritz |
| 6. Silibranka? | 19. Goikolau | 32. Koskobilo | 44. Boubent |
| 7. Santimamiñe | 20. Lezetxiki | 33. Otsapotillo | 45. Bidart |
| 8. Balzola | 21. Labeko Koba | 34. El Raso | 46. Anglet |
| 9. Kobaederra | 22. Ermittia | 35. Aranzadua | 47. Chabiague |
| 10. Atxuri | 23. Urtiaga | 36. Echaui | 48. Le Basté |
| 11. Arezi | 24. Ekain | 37. Abauntz | 49. Maignon |
| 12. Bolinkoba | 25. Amalda | 38. Olite | 50. Bastide? |
| 13. Laminak II | 26. Erralla | | |

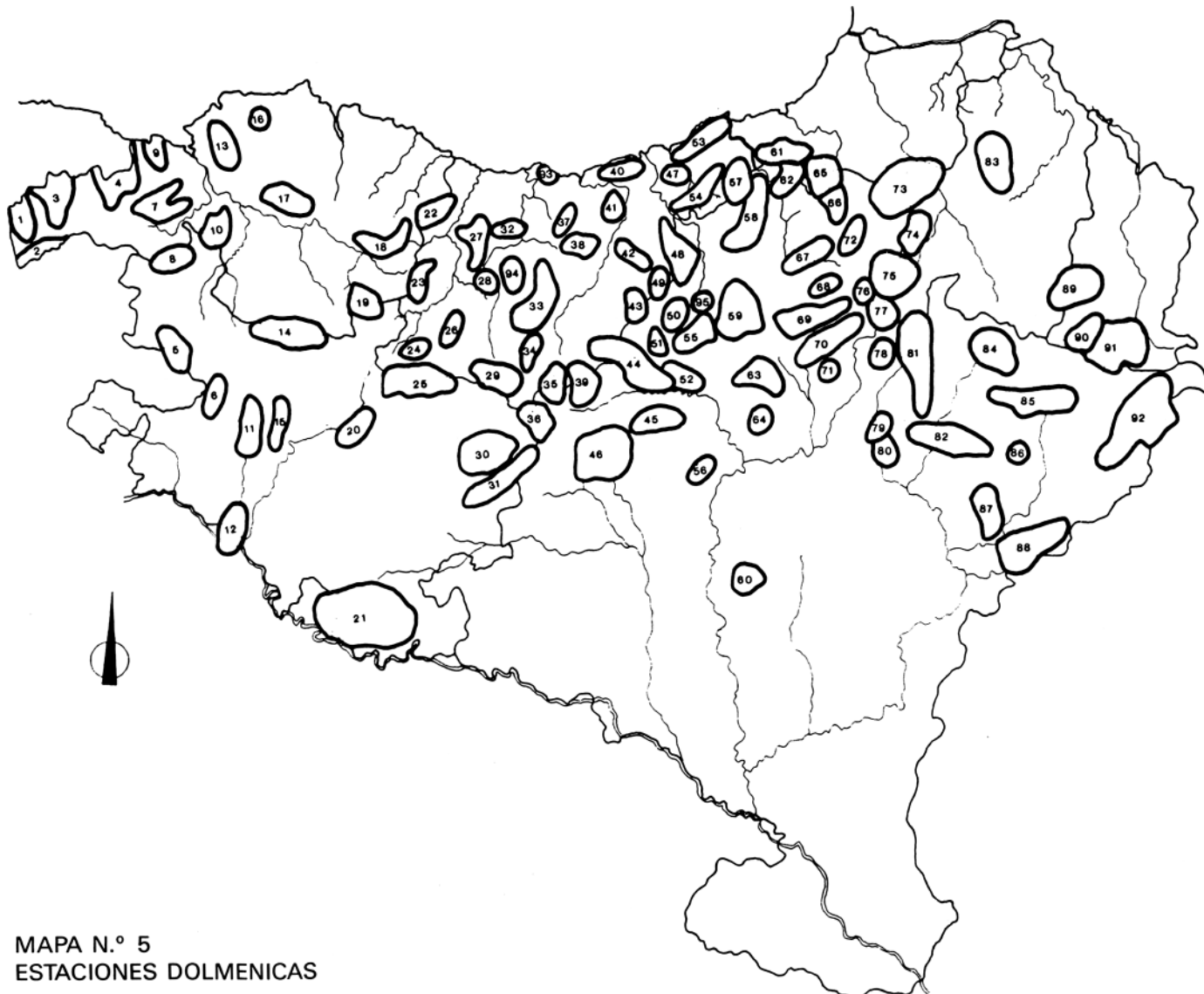


1. Venta Laperra
2. Arenaza
3. Atxeta
4. Axlor
5. Urratxa III (Aziliense)
6. Santimamiñe
7. Atxuri
8. Abittaga
9. Bolinkoba
10. Silibranka
11. Lumentxa
12. Ermittia
13. Urtiaga

14. Ekain
15. Altxerri
16. Torre
17. Aitzbitarte
18. Alkerdi
19. Berroberria
20. Erberua
21. Isturitz
22. Haristoi
23. Hareguy
24. Sasiziloaga
25. Etxeberri
26. Sinhikole

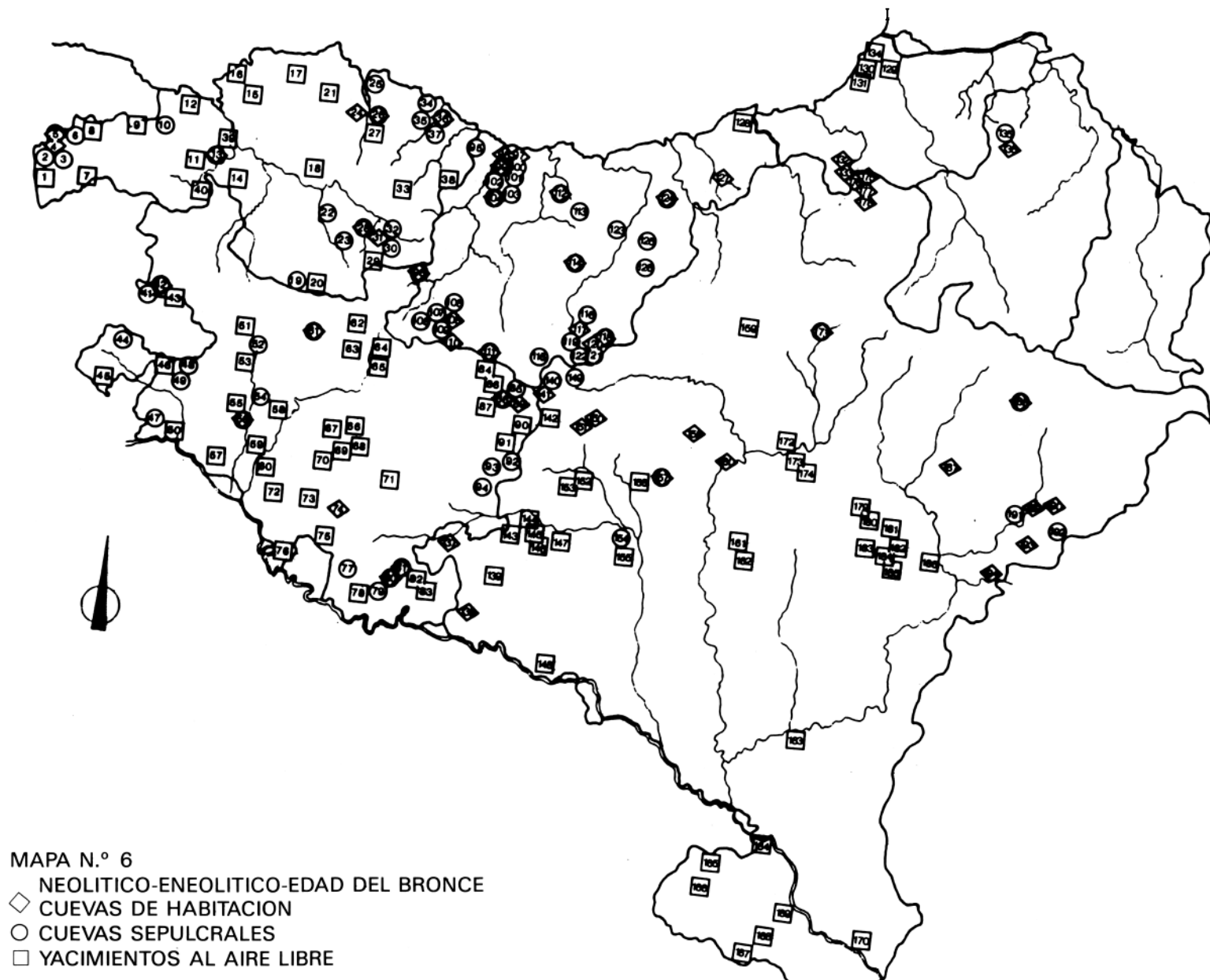


- | | | | |
|--------------------|-------------------------|--------------------|--------------------|
| 1. Las Pajucas? | 14. Goikolau | 27. Erralla | 39. Aizpea |
| 2. Arenaza | 15. Laminak II | 28. Aitzorrotz 2 | 40. Sorgin-Leze |
| 3. Kurtzia | 16. Fuente Hoz | 29. Herriko Barra? | 41. Berroberria |
| 4. Atxera | 17. Montico de Charratu | 30. Pikandita | 42. Zatoya |
| 5. Silibranka | 18. Kukuma | 31. Marizulo | 43. Padre Areso |
| 6. Santimamiñe | 19. Aitzorrotz | 32. Aitzbitarte IV | 44. Lezia |
| 7. Gaitzkoba | 20. Kobatxo | 33. La Peña | 45. Faardiko Lepua |
| 8. Bolinkoba | 21. Jentiletxeta I | 34. Atabo | 46. Uriogaina |
| 9. Kobeaga II | 22. Ermittia | 35. Portugain | 47. Lexotoa |
| 10. Santa Catalina | 23. Aitzbeltz | 36. Echauri | 48. Mouriscot |
| 11. Lumentxa | 24. Agarre | 37. Abauntz | 49. Mouligna |
| 12. Atxurra | 25. Urtiaga | 38. Alaiz | 50. Isturitz |
| 13. Abittaga | 26. Ekain | | |

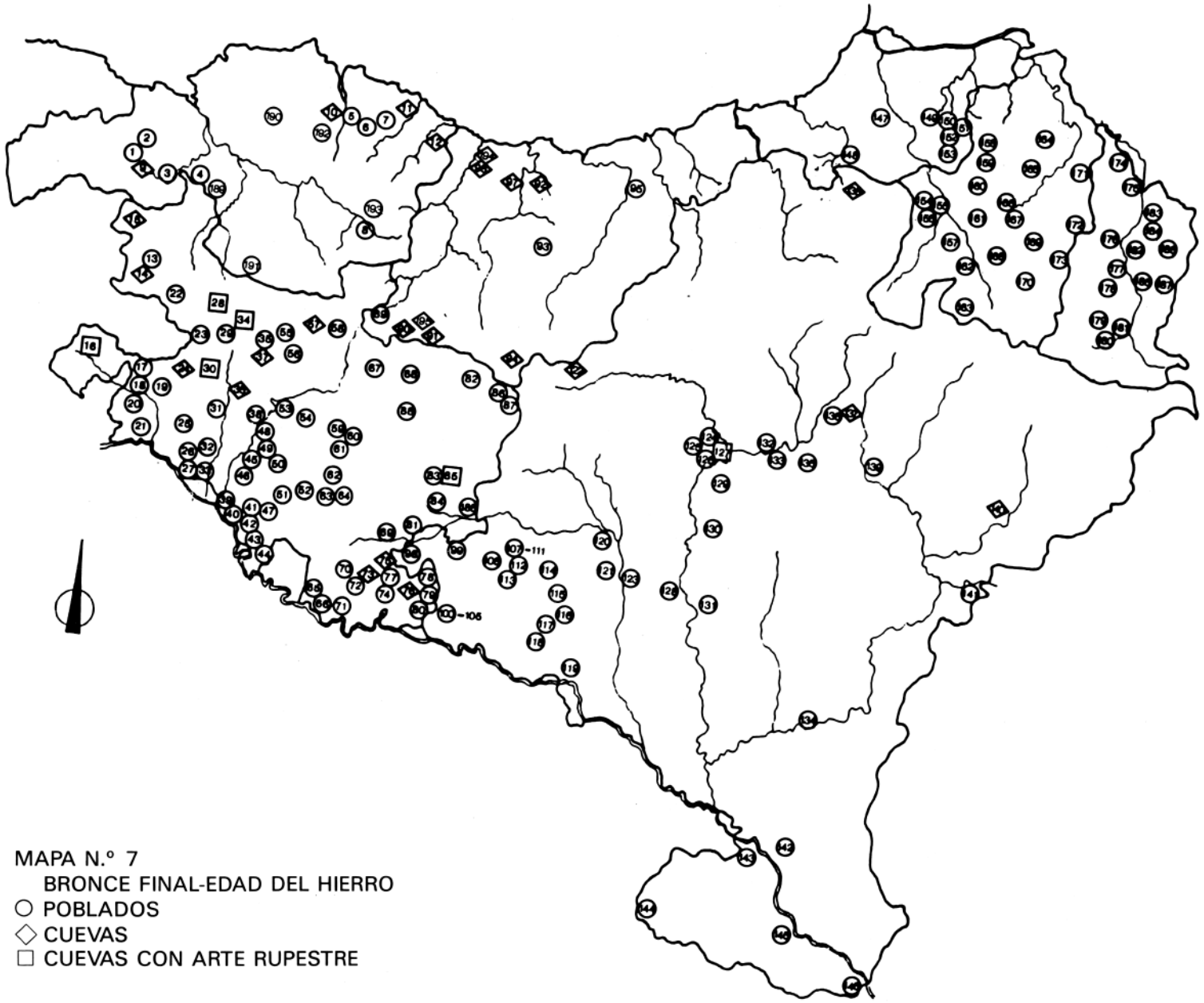


MAPA N.º 5
ESTACIONES DOLMENICAS

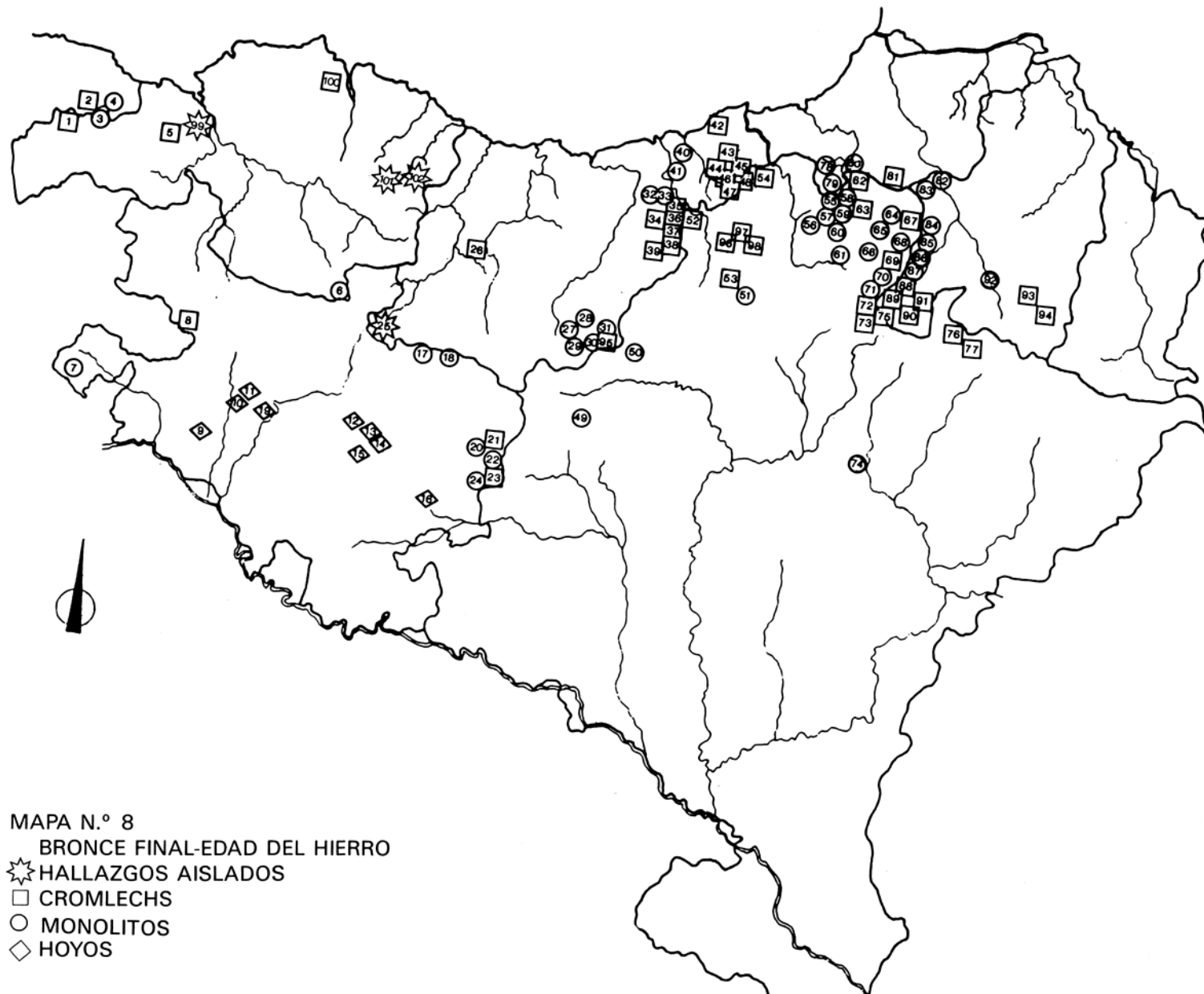
1. Haitzko
2. Balgerri
3. Armañón
4. Alan
5. Añes
6. Gibijo
7. Eretza
8. Arbaltza
9. Serantes
10. Gainekokorta
11. Kuartango
12. Erribera Beitia
13. Munarrikolanda
14. Gorbeia
15. Badaia
16. Jata
17. Artxanda
18. Oiz
19. Urkiolamendi
20. Arrazua Ubarrundia
21. Arabako Errioxa
22. Kalamua
23. Udala-Intxorta
24. Kurtzemendi
25. Elgea-Artia
26. Orkatzategi
27. Elosua-Plazentzia
28. Satui-Arrolamendi
29. Aizkorri
30. Arabako Eki Lautada
31. Entzia
32. Izarraitz
33. Murumendi
34. Brinkola-Zegama
35. Altzania
36. Aratz-Altsasua
37. Pagoeta
38. Ernio
39. Ataun-Burunda
40. Igeldo
41. Andatza
42. Belabieta
43. Otxabio-Zarate
44. Aralar
45. Andia
46. Urbasa
47. Txoritokieta
48. Onyi-Mandoegi
49. Urkia
50. Gorriti-Huitzi
51. Araitz
52. Larraun
53. Jaizkibel
54. Igoin-Akola
55. Aritz-Ireber
56. Sarbil
57. Oiartzun
58. Goizueta-Artikutza-Aranaz
59. Basabua
60. Artajona
61. Ibardin
62. Lesaka
63. Atez
64. Juslapeña
65. Larrun-Sara
66. Atxuri
67. Bertiz
68. Almandoz-Gaztelu
69. Ultzama
70. Otsola-Belate
71. Anue-Esteribar
72. Legate
73. Artzamendi-Gorramendi-Alkurruntz
74. Iparla
75. Erratzu-Aldube
76. Urkizte-Larrebeltz
77. Saioa-Loiketa
78. Erro
79. Ardaitz
80. Arriasgoiti
81. Urapela-Auritz
82. Artza
83. Garralda-Iholdi
84. Orbaitza
85. Abodi
86. Zaraitzu
87. Idokorri-Ugarra
88. Leire-Ilon
89. Aruñaga
90. Ori
91. Bostmendieta-Begabuia
92. Erronkari
93. Meaga
94. Iruarrieta
95. Leizalarrea



- | | | | |
|---------------------------|-------------------------------------|--------------------------|----------------------------|
| 1. Haitzko | 50. Bergüenda | 98. Ermitia | 147. Oco |
| 2. La Pajucas | 51. Basandre | 99. Arbil II-III-VIII | 148. Medabia |
| 3. Aldeacueva | 52. Arraldai? | 100. Aitzgaizto | 149. Atabo |
| 4. Bortal | 53. Katadiano | 101. Koba Zarra | 150. Nuriturri |
| 5. Polvorín | 54. Gobaederra | 102. Agarre | 151. Covacho de Las Cabras |
| 6. Cuestalaviga | 55. Bernillo | 103. Erlaitz | 152. Barindano |
| 7. Balgerri | 56. Fuente Hoz | 104. Lizarrola | 153. Igarmina |
| 8. Armañón | 57. Salcedo | 105. Urtao II | 154. Urbiola |
| 9. Alen | 58. Nanclares | 106. Anton Koba | 155. Muniain |
| 10. Lacilla I-II | 59. La Llosa | 107. Uxar | 156. Lezaun |
| 11. Eretza | 60. Las Canteras | 108. Iruaxpe I | 157. Riezu |
| 12. Serantes | 61. Mairulegorreta | 109. Madina | 158. Aizpun |
| 13. Arenaza I-II | 62. Villarreal de Alava | 110. Potorrosin VI | 159. Itsaso |
| 14. Ganegorta | 63. Saldarroia | 111. Urdabide II-VIII | 160. Echauri |
| 15. Munarriko Landa | 64. Marieta | 112. Amalda | 161. Farangortea |
| 16. Kurtzia | 65. Landa | 113. Aitzorrotz | 162. Corraliza de Tirapu |
| 17. Jata | 66. Vitoria | 114. Beondegi | 163. Caparroso |
| 18. Artxanda | 67. El Gritadero | 115. Antzuzkar | 164. Castejón |
| 19. Urratxa | 68. Dehesa de San Bartolomé | 116. Pikandita | 165. Corella |
| 20. Gorbeia | 69. Montes de Vitoria | 117. Limurita | 166. Cintruéñigo |
| 21. Garbola | 70. Treviño | 118. Akaitztxiki II | 167. Monteagudo |
| 22. Guetaleuta | 71. El Arenal | 119. Sastarri | 168. Kaskante |
| 23. Balzola | 72. Nales | 120. Laredo | 169. Tudela |
| 24. Atxeta | 73. La Renke | 121. Allekoaitze? | 170. Buñuel |
| 25. Guerrandijo | 74. Montico de Charratu | 122. Kobazar? | 171. Abauntz |
| 26. Santimamiñe | 75. Peñacerrada | 123. Olatzazpi | 172. Cendea de Zizur |
| 27. Oma | 76. La Estrada | 124. Marizulo | 173. Baranain |
| 28. Atxuri | 77. Puerto de Herrera | 125. Sorginzulo | 174. Ventas de Gordovilla |
| 29. Urkiolamendi | 78. Laguardia | 126. Txispiri | 175. Bidartia |
| 30. Oyalkoa | 79. San Juan Ante Portam
Latinam | 127. Aitzbitarte | 176. Akelarren Leze |
| 31. Bilinkoba | 80. Los Husos | 128. Manziategi | 177. Zelaieta |
| 32. Albiztei | 81. Peña Larga | 129. Esterlocq | 178. Berroberria |
| 33. Oiz | 82. Los Llanos | 130. Ilbarritz | 179. Gasu |
| 34. Kobeaga I | 83. Cripán | 131. Mouligna | 180. Monreal |
| 35. Txotxinkoba | 84. Mukor | 132. Uriogaina | 181. Bargoiti |
| 36. Lumentxa | 85. Basotxo I? | 133. Uriobehera | 182. Izco |
| 37. Abittaga | 86. Murumendi | 134. Le Fare | 183. Leoz |
| 38. Kalamua | 87. Allarán | 135. Isturitz | 184. Sabaiza |
| 39. Tellitu | 88. Los Gentiles | 136. Haristoy | 185. Gardalain |
| 40. Lartuondo | 89. Kobagrande | 137. La Peña | 186. Lumbier |
| 41. Aro Negro? | 90. Urbasa | 138. Viana | 187. La Rala |
| 42. Portillo de Menérdiga | 91. Itaida | 139. Dehesa de Sansol | 188. Zatoya |
| 43. Unguinos | 92. Lamikela | 140. Bastarro? | 189. Itxitxoia |
| 44. Ozacar | 93. Obenkun | 141. Koskobilu | 190. Valdesoto |
| 45. Cuesta Herrán | 94. Arratiandi | 142. Urbasa | 191. Ososki |
| 46. Fresneda | 95. Jentiletxeta I-II | 143. Mendaza | 192. Moros de la Foz |
| 47. Peña Castillo I-II | 96. Lezetxiki | 144. Encima del Fresno | 193. Padre Areso |
| 48. El Lechón? | 97. Urtiaga | 145. Camino de la Sierra | 194. Leire |
| 49. Las Calaveras? | | 146. Piedra Millera | |



- | | | | |
|--------------------------|---------------------------|-------------------------------|----------------------------------|
| 1. Pico Moro | 48. Conchas de la Puebla | 95. Buruntza | 142. El Castejón |
| 2. El Cerco | 49. Castro Paulejas | 96. Arbil | 143. El Castillo |
| 3. Lujar | 50. Santuste | 97. Ekain V | 144. Peña del Saco |
| 4. El Parapeto | 51. Custoia | 98. Puerto de Codes | 145. El Castellar de Pontellas |
| 5. Illunzar | 52. Gurzabala | 99. Lapoblación | 146. Alto de La Cruz |
| 6. Bastazarri | 53. Arkiz | 100. Mont Fui | 147. Pekatenborda |
| 7. Marulexa | 54. Jundiz | 101. Cueto | 148. Reducto Luis XIV |
| 8. Artolatx | 55. Jugatxi | 102. Custodia | 149-151. Ursuya Asparren |
| 9. Arenaza | 56. Urisolo | 103. Castellana | 152. Ursuya Macaye |
| 10. Santimamiñe | 57. Mairulegorreta | 104. Valdevarón | 153. Mokoretta |
| 11. Lumentxa | 58. Peñas de Oro | 105. Valdecarro | 154. Larrango |
| 12. Goikolau | 59. Atxa | 106. Mues | 155. San Martín
de Arrosa 229 |
| 13. Peregaña | 60. Salvatierrabide | 107. Los Robles | 156. Urchillo |
| 14. Los Moros | 61. Kutzemendi | 108. Muga de Etayo | 157. Jara Garaicoechea |
| 15. La Iglesia | 62. El Cerrado | 109. Encima del Fresno | 158. Abarratia |
| 16. Pico Corral | 63. Los Castillos | 110. Los Graneros | 159. Lerdatze |
| 17. Castillo de Astulez | 64. San Andrés de Argote | 111. Muga de Sorlada | 160. Gazteluzaharrea |
| 18. Punta de San Pedro | 65. San Quiles | 112. La Atalaya | 161. Ahaice |
| 19. Castros de Lastra | 66. Baños de Ebro | 113. El Castillar | 162. Gastelumendi |
| 20. Medropio | 67. Aldaya | 114. San Miguel | 163. Zerkupe |
| 21. Berbeia | 68. Santa Lucía | 115. Arrosia | 164. Kurku |
| 22. Santa Cristina | 69. Martinzabala | 116. Almuza | 165. Elhigna |
| 23. Santa Agueda | 70. Alto de Somo | 117. Carramendavia | 166. Ursuya |
| 24. Ruziribai | 71. Alto de Castejos | 118. El Castillar de Mendavia | 167. Harribelza |
| 25. La Desilla | 72. La Hoya | 119. El Castillar de Lodosa | 168. Gaztelugaine |
| 26. Olivan | 73. Los Molinos II | 120. El Fosal | 169. Gazteluzahar |
| 27. Graveras de Cabriana | 74. Pago de Esquide | 121. La Cantera | 170. Gastelu |
| 28. Licití | 75. Los Husos I | 122. Baztarro | 171. Cardasse |
| 29. Enmenetu | 76. Balanciego | 123. Tuturmendia | 172. Gastelusare |
| 30. Solacueva de Jokano | 77. La Balsa | 124. Santo Tomás | 173. Mehalku |
| 31. Fuentepudia | 78. Alarices | 125. San Quiriaco | 174. Le Tuquet Gastelary |
| 32. Carasta | 79. Corral Nuevo | 126. Leguin | 175. Curqou |
| 33. Castro | 80. San Cristóbal | 127. Peña del Cantero | 176. Gastelusare Ullumendy |
| 34. Lazaldai | 81. Cividad | 128. Andiñ | 177. Tehoykanteguia |
| 35. Kobairada | 82. Korosparri | 129. Sansol | 178. Gastelu |
| 36. Peñas de Oro | 83. Alto del Fraile | 130. Murudigain | 179. Maidekoralla |
| 37. Los Goros | 84. Portillo de La Caseta | 131. Dorre | 180. Gastelharriko Borchia |
| 38. Santa Marina | 85. Los Moros | 132. Santa Lucía | 181. Montarey |
| 39. Vetrusa | 86. Txuriturri | 133. Pamplona | 182. Gastelugain |
| 40. Castillo de Ocio | 87. Allaran | 134. Santacara | 183. Gastelugache |
| 41. La Ermita | 88. Henayo | 135. Lezkairu-Malpasso | 184. Larlette |
| 42. Castillo de Portilla | 89. Murugain | 136. Urri | 185. Gastalaria |
| 43. Castro Buradón | 90. Gaztelu Arro IV | 137. Urrizelki | 186. Gastellaya |
| 44. Las Navas | 91. Iritegi | 138. Berroberria | 187. Lecheguia |
| 45. Armión | 92. Amalda | 139. Montemuru | 188. Pedrigales |
| 46. San Formerio | 93. Intxur | 140. Ososki | |
| 47. Valdeportilla | 94. Usategi | 141. El Castellar | |



1. Biroleo
2. Perutxote
3. Ilso de Perutxote
4. La Herrera
5. Campazaulo
6. Aitzpikoarria
7. Monte Lerón
8. Campolargo
9. La Paul
10. Peña Mayor
11. La Teja
12. Arriaga
13. El Batán
14. Mendizorrota
15. Landatxo
16. Bizkar
17. Mugarriluze
18. Mugarriaundi
19. El Fuerte
20. Itaida
21. Mendilu
22. Kapitarte
23. Gaztelamendi
24. Akarte
25. Axtroki
26. Arrolamendi
27. Ataurugañe
28. Saltarri
29. Jentillarri
30. Supitaitz
31. Igaratza III
32. Usodelartza
33. Mulisko Gaina
34. Eteneta
35. Arleorko Zabala
36. Tximistako Egia
37. Aitxista
38. Unamene
39. Etzela
40. Txoritokieta
41. Langagorri
42. Jaizkibel
43. Egjar
44. Oianleku
45. Errenga
46. Basate
47. Kauso
48. Arritxulangafia
49. Mugako Arriya
50. Ata
51. Iruñarri
52. Arano
53. Ezkain
54. Agiña
55. Betarte
56. Lerate
57. Bagordi
58. Artxubieta Sur
59. Artxubieta Norte
60. Saroiko Bixker
61. Urdintz
62. Ibañeta
63. Urlegi
64. Soalar
65. Burga
66. Argibalgo Lepoa
67. Maistrugain
68. Eihartzeko Munoa
69. Adiko Soroa
70. Argintzu
71. Luurzu
72. Abartan
73. Saioa
74. Erroldan Arriya
75. Urepel
76. Ydopil
77. Orbaizeta
78. Gastenbakarre
79. Atakalaun
80. Gorospil
81. Arluxeta
82. Baigura
83. Mahatseko Bizkarra
84. Iparla I
85. Iparla II
86. Eihartzeko Lepoa
87. Zaho
88. Baigura II
89. Soalar
90. Argibel
91. Zaho II
92. Urdanarra Sur
93. Apatesoro
94. Askonobi
95. Igaratza II
96. Auntz Bizkar
97. Burnaiztieta
98. Gerasunko Ataka

BIBLIOGRAFIA

- ALDAY RUIZ, A. & RUIZ DE GARIBAY, A.
1988 Consideraciones para un Estudio de los Asentamientos Humanos en las Cavidades Alavesas. *Estudios de Arqueología Alavesa* 16, 199-235. Vitoria.
- ALTUNA, J. et al.
1982 Carta Arqueológica de Guipúzcoa. *Munibe* 34, San Sebastián.
- APELLANIZ, J.M.
1973 Corpus de materiales de las culturas prehistóricas con cerámica de la población de cavernas del País Vasco. *Munibe Supl. 1*, 366. San Sebastián.
1989 *Arte prehistórico en el País Vasco*. Museo Arqueológico, Etnográfico e Histórico Vasco. Bilbao.
- BARANDIARAN, I.
1967 El Paleomesolítico del Pirineo Occidental. *Monografías Arqueológicas* 3, 1-354. Zaragoza.
1973 Arte mueble del Paleolítico Cantábrico. *Monografías Arqueológicas XIV*. 1-367. Zaragoza.
1988 *Historia general de Euskalerría; Prehistoria/Paleolítico*. Ed. Auñamendi. San Sebastián.
1988 *Antecedentes prehistóricos de Euskal-Herría: Bases estratigráficas*. II Congreso Mundial Vasco, tomo I, 1-15. Ed. Txertoa. San Sebastián.
- BEGUIRISTAIN, M.A.
1982 Los yacimientos de habitación durante el Neolítico y Edad del Bronce en el Alto Valle del Ebro. *Trabajos de Arqueología Navarra* 3, 59-157. Pamplona.
- BERNALDO DE QUIROS, F.
1982 Los inicios del Paleolítico Superior Cantábrico. *Monografías del Centro de Investigaciones y Museo de Altamira* 8. Madrid.
- CASTIELLA, A.
1987 Nuevos yacimientos protohistóricos en Navarra. *Trabajos de Arqueología Navarra* 5, 133-175. Pamplona.
- CAVA, A.
1988 Ocupaciones de la prehistoria reciente en Urbasa (Navarra). *Trabajos de Arqueología Navarra* 7, 25-119. Pamplona.
1988 *El Neolítico en el País Vasco Peninsular*. II Congreso Mundial Vasco, tomo I, 81-101. Ed. Txertoa. San Sebastián.
- COURLET, G.
1988 Contribution a l'inventaire des gisements préhistoriques du Pays Basque. *Archeologie des Pyrénées Occidentales* 8, 146-157. Pau.
- GORROCHATEGUI, J. & YARRITU, M.J.
1984 Carta arqueológica de Vizcaya II: Materiales de superficie. *Cuadernos de Arqueología de Deusto*, 9. Bilbao.
- GUILAINE, J.
1976 *La Préhistoire française*. IX Congrès de l'U.I.S.P.P. (C.N.R.S.). Nice.
- LARRAÑAGA, X.
1985 *Grafikak eta Mapak*. Euskal herriaren historiaz II: Historiarrea. Ed. Euskal Herriko Unibertsitatea. Bilbao.
- LLANOS ORTIZ, A.
1987 *Carta Arqueológica de Alava I*. Ed. Instituto Alavés de Arqueología. Vitoria.
- LUMLEY, H.
1976 *La Préhistoire française, tomo I*. IX Congrès de l'U.I.S.P.P. (C.N.R.S.). Nice.
- MARCOS MUÑOZ, J.L.
1982 Carta Arqueológica de Vizcaya I. Yacimientos en cueva. *Cuadernos de Arqueología de Deusto*, 8. Bilbao.
- ONDARRA, F.
1988 Nuevos Monumentos Megalíticos en Navarra, III. *Trabajos de Arqueología Navarra* 7, 119-145. Pamplona.
- ORELLA, J.L.
1982 *Atlas de Euskal Herria*. Ed. Erein. San Sebastián.
- PEÑALVER, X.
1983 Estudio de los Menhires de Euskal Herria. *Munibe* 35, 355-450. San Sebastián.
- RIGAUD, J.P.
1980 Informations Archéologiques, des Origines a la fin de l'Age du Bronze. *Gallia Préhistoire XXIII (fasc.2)*. CNRS. Paris.
- UGARTECHEA, J.M.
1966 Notas sobre el Bronce Final en el País Vasco. *Estudios de Arqueología Alavesa* 1, 139-148. Vitoria.
- VV.AA.
1981 *El Habitat en la Historia de Euskadi*. Ed. Colegio de Arquitectos Vasco Navarro. Bilbao.
1984 *L'Art des Cavernes*. Ed. Ministère de la Culture. Paris.
1989 Guía Ecológica de Artikutza. Ed. Ayuntamiento de San Sebastián.
- VEGAS ARAMBURU, J.I.
1988 Revisión del Fenómeno de los Cromlechs Vascos. *Estudios de Arqueología Alavesa* 16, 235-445. Vitoria.