

2023



ARQUEOLOGÍA

Excavaciones de verano Aranzadi



Las investigaciones arqueológicas son una de las actividades principales que desarrolla la Sociedad de Ciencias Aranzadi durante el verano. La información registrada en cuevas, dólmenes, poblados, calzadas, castillos, ermitas etc. es fundamental para conocer nuestro pasado y conservar nuestro patrimonio.

Estas investigaciones arqueológicas de Aranzadi son realizadas gracias a la labor de voluntariado de todas las personas implicadas en ellas. Asimismo, se desarrollan en colaboración con los ayuntamientos y habitantes de los municipios donde se ubican los yacimientos. Por todo ello, queremos agradecer a los y las voluntarias su apoyo a estos proyectos que de otro modo no se podrían realizar.

Atendiendo a la demanda de personas interesadas en participar, colaborar y aprender, se ha realizado este folleto informativo en el cual podrás encontrar información básica de las excavaciones de Aranzadi abiertas al público durante el año 2023.

Si quieres apuntarte puedes hacerlo a través de este formulario hasta el 01 de junio del 2023.

[ACCESO AL FORMULARIO](#)

Prospecciones en cuevas de Alkiza

(Alkiza, Gipuzkoa)



Tipo: Prospecciones arqueológicas

Cronología: Neolítico - Edad de Bronce

Fechas de excavación: Mayo

Dirección: Jesús Tapia

Idioma: Bilingüe (castellano y euskara)

Precio de inscripción: gratuito (No se sufragan gastos de alojamiento ni cenas).

Nº de plazas: 5

Se realizarán prospecciones en cuevas del municipio de Alkiza. Para ello, se revisarán algunas de las ya conocidas y se explorarán y se explorarán otras cavidades en las que aún no se conoce yacimiento arqueológico.



Dolmen de Idoia

Ruta de los dólmenes (Soraluze - Bergara - Elgoibar, Gipuzkoa)



Tipo: Excavación Arqueológica de dólmenes

Cronología: Neolítico – Edad del Bronce

Fechas de excavación: Junio

Dirección: Jesús Tapia

Idioma: Bilingüe (castellano y euskara)

Precio de inscripción: gratuito (No se sufragan gastos de alojamiento ni cenas).

Nº de plazas: 5

Colaboran: Debegesa y Diputación Foral de Gipuzkoa.

Idoia es un dolmen de la estación megalítica Elosua-Plazentzia (Soraluze-Elgoibar-Bergara), excavado hace 100 años. Se conservaba una losa de la cámara funeraria y sólo se recuperaron unos pocos materiales. Nuestro objetivo es limpiar y excavar la superficie del túmulo y la cámara funeraria y tratar de recuperar hasta el más mínimo resto. Los trabajos se realizarán de lunes a domingo, mañana y tarde, dejando una pausa para el almuerzo. El responsable de la excavación costeará la herramienta, la comida y el seguro, y cada voluntario deberá llevar su propia agua y ropa de trabajo.



Poblado fortificado de Irulegi

(Valle de Aranguren, Navarra)



Tipo: Excavación arqueológica

Cronología: Edad del Hierro y periodo romano

Fechas de excavación: 6 grupos

Grupo 1: 12-25 junio

Grupo 2: 26 de junio al 9 de julio

Grupo 3: 10 - 30 de julio

Grupo 4: 3 de julio al 13 de agosto

Grupo 5: 14 - 27 de agosto

Grupo 6: 28 de agosto al 17 de septiembre



Colaboran: Ayuntamiento del Valle de Aranguren y Gobierno de Navarra.

Investigación del poblado de la Edad del Hierro referente en la Cuenca de Pamplona, sobre el que se asentó el castillo Bajomedieval, en la actualidad consolidado y musealizado. Las investigaciones analizan el modo de vida de sus habitantes, el entramado urbano y el sistema defensivo.



San Adrian - Lizarrate

Parzonería General (Gipuzkoa)



Tipo: Excavación arqueológica en cueva

Cronología: Paleolítico superior, Edad del Bronce, Romanización, Edad Media, Edad Moderna.

Fechas de excavación: 10 - 22 de julio

Dirección: Alfredo Moraza, Manu Ceberio, Jesús Tapia

Idioma: Bilingüe (castellano y euskara)

Precio de inscripción: gratuito (incluye alojamiento y manutención).

Nº de plazas: 8

Colaboran: Parzonería General de Gipuzkoa y Álava, Ayuntamiento de Zegama y Diputación Foral de Gipuzkoa.



Cerámica del Bronce, San Adrian.

El paso de San Adrian Lizarrate es un yacimiento en cueva que alberga materiales arqueológicos que van desde el paleolítico superior hasta el siglo XX. Útiles de sílex, cerámicas, restos óseos humanos y de fauna, monedas y fragmentos de armas, así como antiguas construcciones afloran en esta cueva situada en las profundidades de Gipuzkoa, a más de 1000 metros de altura.



Munoaundi

(Azkoitia-Azpeitia, Gipuzkoa)



Tipo: Excavación arqueológica en poblado fortificado

Cronología: Segunda Edad del Hierro

Fechas de excavación: 10 - 30 julio

Dirección: Antxoka Martínez

Idioma: Bilingüe (castellano y euskara)

Precio de inscripción: gratuito

Nº de plazas: 20



Pesa de bronce, Munoaundi

Colaboran: Ayuntamientos de Azpeitia y Azkoitia y Diputación Foral de Gipuzkoa.

Munoaundi es un poblado fortificado de la Segunda Edad del Hierro. El proyecto que se viene desarrollando en el mismo forma parte de una línea de investigación más amplia encaminada a ampliar el conocimiento sobre la Edad del Hierro en Gipuzkoa. Los trabajos que se vienen llevando a cabo en el yacimiento tienen dos objetivos principales, por un lado, profundizar en el conocimiento de los modos de vida de las poblaciones de la Edad del Hierro, y por otro, conocer mejor el sistema defensivo del poblado.



Zaldua

Calzada romana del Pirineo
(Auritz/Burguete, Aurizberri/Espinal, Navarra)



Tipo: Excavación arqueológica

Cronología: Periodo romano I-IV d.C.

Fechas de excavación: 10 - 23 de julio

Dirección: Oihane Mendizabal Sandoñi.

Idioma: Euskara y castellano

Precio de inscripción: Gratuito (incluye alojamiento y manutención)

Nº de plazas: 5



Lucernas, Zaldua

Colaboran: Gobierno de Navarra, Euskokultur Fundazioa, Ayuntamientos de Auritz/Burguete, Luzaide/Valcarlos, Erroibar/Valle de Erro, Artzibar/Valle de Arce, Agoitz/Aoiz, Valle de Longida, Concejo de Aurizberri/Espinal .

Zaldua es un núcleo urbano de época romana situado en el ITER XXXIV que atraviesa los Pirineos de lado a lado. Además, desde el año 2017 hasta la actualidad se está excavando el edificio de las termas del asentamiento. Los objetivos principales de la campaña de excavación organizada anualmente cada de verano es obtener información sobre este emplazamiento, divulgar en la sociedad los resultados obtenidos y formar en el registro arqueológico de campo a las personas que toman parte en la campaña.



Koskobilo

(Olazti, Navarra)



Tipo: Excavación arqueológica en cueva

Cronología: Paleolítico y Neolítico.

Fechas de excavación: 3-23 julio (Prioridad quien se inscriba a toda la campaña)

Dirección: Daniel Ruiz Gonzalez

Idioma: Bilingüe (castellano y euskara)

Precio de inscripción: gratuito (incluye manutención)

Nº de plazas: 5

Colabora: Ayuntamiento de Olazti / Olazagutía.

Proyecto de investigación desarrollado en el entorno de la cantera Koskobilo. Las intervenciones arqueológicas realizadas en distintas zonas nos están permitiendo documentar diferentes momentos de ocupación del lugar durante la Prehistoria (Paleolítico Medio, Paleolítico Superior-Final y Neolítico). En la presente campaña continuaremos la excavación, en extensión y profundidad, de la cavidad de Koskobilo II, donde hemos documentado, en campañas anteriores, evidencias materiales que apuntan al uso de la cavidad como lugar de realización de inhumaciones de cronología Neolítica (restos humanos, restos cerámicos, útiles de sílex, etc.).



Babio

(Izoria, Araba)



Tipo: Poblado fortificado

Cronología: Edad del Hierro

Fechas de excavación: 31 julio - 12 de agosto.

Dirección: Jon Obaldía.

Idioma: Bilingüe.

Precio de inscripción: Gratuito (incluye manutención y alojamiento).

Nº de plazas: 9

Colaboran: Ayuntamiento de Aiara, Izoriako Kontzejua eta Aztarna Elkarte Etnografikoa

El poblado fortificado de Babio se ubica en Izoria (Araba), se trata de un poblado fortificado de 10 hectareas de extensión descubierto en 1981. Los trabajos que se están realizando en las últimas campañas tienen como objetivo delimitar el espacio de las viviendas y estudiar el sistema defensivo.



Resa

(Andosilla Navarra)



Tipo: Yacimiento arqueológico.

Fechas de excavación: Del 1 al 14 de agosto

Dirección: Josu Narbarte.

Idioma: Bilingüe (castellano y euskara)

Precio de inscripción: Gratuito.

El yacimiento arqueológico en el que se trabajará, se ubica a orillas del Ebro en el área conocida como Resa, el cual pertenece al municipio de Andosilla. El trabajo arqueológico consistirá en la excavación de una estructura del alto medioevo, el cual está rodeado de distintas zonas de interés arqueológico y antropológico donde anteriormente se han realizado múltiples trabajos



Prospecciones Karakate Kurutzebakar

Ruta de los dólmenes (Soraluze - Bergara - Elgoibar, Gipuzkoa)



Tipo: Prospecciones arqueológicas

Cronología: Neolítico - Edad de Bronce

Fechas de excavación: 1-16 agosto

Dirección: Jesús Tapia

Idioma: Bilingüe (castellano y euskara)

Precio de inscripción: gratuito (No se sufragan gastos de alojamiento ni cenas).

Nº de plazas: 5

El objetivo es localizar nuevos yacimientos arqueológicos en el entorno de la estación megalítica de Elosua-Plazentzia (Lugares de hábitat y estructuras funerarias). Se realizarán tanto prospecciones de superficie como catas y sondeos arqueológicos.



Andatza II y III

(Usurbil - Donostia/San Sebastián, Gipuzkoa)



Tipo: Excavación arqueológica

Cronología: Neolítico - Época del Bronce

Fechas de excavación: 7 - 19 de agosto

Dirección: Manu Ceberio, Iزارo Quevedo

Idioma: Bilingüe (castellano y euskara)

Precio de inscripción: gratuito (incluye comidas)

Nº de plazas: 5

Colabora: Ayuntamiento de Usurbil y Diputación Foral de Gipuzkoa.

En este proyecto de investigación del monte Andatza se están excavando dos yacimientos diferentes: el monumento megalítico de la Edad del Bronce de Andatza II- III y el hábitat de época romana de Irigain.



Basagain

(Anoeta, Gipuzkoa)



Tipo: Excavación arqueológica en poblado fortificado

Cronología: Edad del Hierro

Fechas de excavación: 4 - 23 septiembre

Dirección: Xabier Peñalver, Eloisa Uribarri

Idioma: Bilingüe (castellano y euskara)

Precio de inscripción: gratuito (incluye alojamiento y manutención)

Nº de plazas: 15



Fragmento de brazaletes, Basagain

Colaboran: Ayuntamiento Anoeta y Diputación Foral de Gipuzkoa.

El poblado de la Edad del Hierro se sitúa en el monte Basagain en Anoeta (Gipuzkoa) y desde hace más de 20 años se ha constatado la actividad comercial en él con la aparición de útiles de hierro, cerámicas y cuentas de abalorios en diferentes puntos. Es uno de los poblados fortificados arqueológicamente más activos del País Vasco.



Irigain

(Usurbil, Gipuzkoa)



Tipo: Excavación arqueológica al aire libre.

Cronología: Época romana

Fechas de excavación: Septiembre

Dirección: Manu Ceberio, Iزارo Quevedo

Idioma: Bilingüe (castellano y euskara)

Precio de inscripción: gratuito (incluye comidas)

Nº de plazas: 5

Colabora: Ayuntamiento de Usurbil y Diputación Foral de Gipuzkoa.

En este proyecto de investigación del monte Andatza se están excavando dos yacimientos diferentes: el monumento megalítico de la Edad del Bronce Andatza II - III y el residencial de época romana llamado Irigain.



Sagastietako lepua III

(Hernani, Gipuzkoa)



Tipo: Excavación arqueológica - Monumento megalítico

Cronología: Neolítico - Época del Bronce

Fechas de excavación: octubre

Dirección: Manu Ceberio, Iزارo Quevedo

Idioma: Euskara

Precio de inscripción: gratuito (incluye comidas)

Nº de plazas: 5

Colabora: Ayuntamiento de Hernani, Ereñozu y Diputación Foral de Gipuzkoa.

Auzolan: Mantenimiento de la Calzada romana del Pirineo

(Artzibar/Valle de Arce y Erroibar/Valle de Erro, Navarra)



Tipo: Limpieza y mantenimiento de la vía romana

Cronología: Periodo romano I-V d.C.

Fechas de excavación: 24 - 30 de julio

Dirección: Oihane Mendizabal Sandonís.

Idioma: euskara y castellano

Precio de inscripción: Gratuito (no incluye alojamiento).

Nº de plazas: 5

Colaboran: Gobierno de Navarra, Euskokultur Fundazioa, Ayuntamientos de Artzibar/Valle de Arce, Luzaide/Valcarlos, Orreaga/Roncesvalles, Auritz/Burguete, Erroibar/Valle de Erro, Agoitz/Aoiz, Valle de Longida y el Concejo de Aurizberri/Espinal.

El recorrido que se va a intervenir en este auzolan corresponde a una parte de la calzada romana que está preparada para recorrer a pie desde Auritz/Burguete hasta Zazpe (Artzibar/Valle de Arce). Este recorrido uniría las ciudades de Caesaraugusta (Zaragoza) y Burdigala (Burdeos) a través del paso de Ibañeta. Su construcción se realizó en torno al siglo I a. C., con una anchura de entre 6 y 8 metros, y no supera el 6% de desnivel en todo su recorrido

Auzolan: Trabajos de mantenimiento del castillo de Amaiur y sobre la etnografía local

(Amaiur, Navarra)



Tipo: Trabajos de mantenimiento del yacimiento

Cronología: Edad Media - Edad Moderna

Fechas de excavación: 1-13 de agosto

Dirección: Juantxo Agirre-Mauleon.

Idioma: euskara

Precio de inscripción: 10 euro / Día

Nº de plazas: 30

Siguiendo con la dinámica de los últimos años, en el yacimiento del castillo de Amaiur se realizarán labores de mantenimiento en auzolan. Además, se realizarán trabajos sobre objetos etnográficos de la localidad.

Auzolan: Iglesia de San Salvador de Zalurribar

(Agoitz, Navarra)



Tipo: Trabajos de consolidación del yacimiento

Cronología: Edad Media - Edad Moderna

Fechas de excavación: Un fin de semana de septiembre (a concretar más adelante)

Dirección: Josu Narbarte

Idioma: euskara y castellano

Precio de inscripción: gratuito

Nº de plazas: 15 (Los habitantes de Agoitz deberán apuntarse a través de la asociación HIDEA)

Siguiendo con la dinámica de los últimos años, en el yacimiento de la ermita de San Salvador de Zalurribar se realizarán labores de consolidación de las estructuras en auzolan.

Limpieza del osario de Aduna

(Aduna, Gipuzkoa)



Tipo: Limpieza del osario de Aduna y de una estructura defensiva de Belabieta.

Cronología: Edad Contemporánea.

Fechas de excavación: Del 1 al 7 de julio.

Dirección: Manex Arrastoa

Idioma: Euskara

Precio: Gratuito (Incluida comida y almuerzo)

Plazas: 8 (dirigido a jóvenes del valle de Aiztondo)

Colabora: Ayuntamientos de Aduna y Amasa-Villabona, Gipuzkoako Foru Aldundia.

En este Auzolan se dará continuidad a la limpieza iniciada en 2021 en los osarios de Aduna. Asimismo, se limpiará una de las trincheras que se encuentran en la zona de Belabieta.



Colaboradores

Instituciones y empresas



Ayuntamientos



Aduna



Agoiz



Anoeta




Aranguren



Artzibar



Auritz



Baztan



Erroibar



Gaztelu Elkartea



Hernaniko Udala



Iza



Longida



Luzaide



Usurbil



Villabona



Soraluze



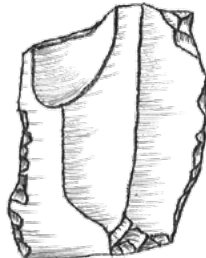
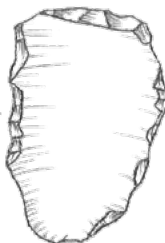
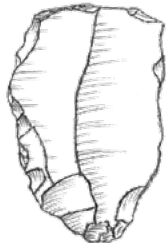
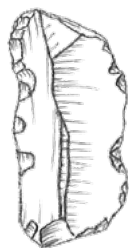
Zegama

Servicios arqueológicos

- Excavaciones, sondeos y prospecciones arqueológicas
- Control arqueológico de obras (movimientos de tierra, desbroces,...)
- Estudios histórico-arqueológicos y documentales
- Estudio y valoración de bienes muebles e inmuebles
- Prospecciones geofísicas
- Escaneado láser y topografiado de yacimientos
- Fotografía aérea de yacimientos
- Estudio especializado de materiales arqueológicos (cerámica, fauna, lítica)
- Estudios antropológicos
- Inventario y catalogación de yacimientos y materiales arqueológicos
- Asesoramiento legal-normas de planeamiento urbanístico
- Asesoramiento histórico
- Traducciones especializadas
- Realización de publicaciones
- Musealización y señalización de elementos patrimoniales
- Consolidación y restauración de yacimientos arqueológicos
- Talleres didácticos dirigidos al público general y a escolares
- Organización de exposiciones
- Unidades didácticas y cursos e-learning sobre patrimonio
- Organización de campos de trabajo y labores de voluntariado

Más información en: www.aranzadi.eus

Contacto: aranzadi@aranzadi.eus



aranzadi
zientzia elkarte



Zorroagaina 11
20014 Donostia / San Sebastián (Gipuzkoa)
Tel.: 943 466 142
www.aranzadi.eus