

MUNIBE (Antropologia-Arkeologia)	15 eranskina Suplemento nº 15	DONOSTIA SAN SEBASTIAN	2002	ISSN 1132-2217
----------------------------------	----------------------------------	---------------------------	------	----------------

## AIZALEKU

MOTA: Trikuharria ZB: 270  
UDALA: Legazpi

TIPO: Dolmen Nº: 270  
T.M.: Legazpi

### KOKAPENA

Brinkola-Zegamako megalitotegian. Legazpiko Udalbarrutian.

### KOKAPEN ZEHAZTZA

Aizaleku (810 m.) mendiko mendebaldeko bizkarrean dagoen zelaigune batean, errepikagailu bat duen tontoretik 490 m-ra.

### KOORDENATUAK

88-45Orr.

X.555.040 Y.4.765.885 Z.740

### DESKRIBAPENA

Trikuharria. Tumulua: 6 m-ko diámetroa I-H-an eta 7,30 m-koa E-M-an, eta 0,40 m-ko garaiera. Erdian sakonune bat dago laukizuzena, 2,20 x 0,80 m-koa eta 0,15 m-ko sakonera duena, non ganbarako alboko harlauzak azaleratzen diren oso zatituak I-ra eta H-ra. Horietako baten erdialdea, I-koarena, zutik nabarmentzen da (0,60 x 0,80 m). Ekialdetik ganbara ixten duen harlauza ere nabarmentzen da (0,80 x 0,15 x 0,10). Bertako hareharriak

### HISTORIA

J.M. Arruabarrenak aurkitu zuen 2000 urtean. Ez da indusketarik egin.

### KULTURASEKUENTZIA

Neolito-Brontze Aroa

### OHARRAK

Megalitoa ezkametz batzuk dauden lurrean kokatuta dago. Seinalkeztaturik gabe dago.

### BABES-MAILA

Ondasun Kultural Kalifikatu bezala proposatua.

### SITUACIÓN

En la estación megalítica de Brinkola-Zegama. Término municipal de Legazpi.

### LOCALIZACIÓN

En un rellano en el espolón occidental del monte Aizaleku (810 m.), a unos 490 m. de la cima, en la que se ubica un repetidor.

### COORDENADAS

Hoja 88-45

X.555.040 Y.4.765.885 Z.740

### DESCRIPCIÓN

Dolmen. Túmulo de 6 m. de diámetro N-S y 7,30 m. E-W, y 0,40 m. de altura. Depresión central con forma rectangular de 2,20 x 0,80 x 0,15 m. de profundidad, en la que se identifican, al N y al S, muy fragmentadas, las losas camerales laterales, destacando enhiesta 0,45 m. la parte central de la laja septentrional (0,60 x 0,80 m.), además de la losa de cierre al E (0,80 x 0,15 x 0,10 m.). Areniscas del terreno.

### HISTORIA

Descubierto en 2000 por J.M. Arruabarrena. No ha sido excavado.

### SECUENCIACULTURAL


Neolítico-Bronce.

### OBSERVACIONES

El terreno en que se asienta el megalito se encuentra ocupado por un retazo de quejigos. Carece de señalización.

### GRADO DE PROTECCIÓN

Propuesto para Bien Cultural Calificado.



**GIPUZKOA. <sup>K</sup>ARTA AR <sup>K</sup>EOLOGI<sup>KO</sup> <sup>C</sup>A**  
**MEGALITO<sup>AK</sup>**

J. ALTUNA, L. DEL BARRIO, K. MARIEZKURRENA




Historiaurre Saila / Departamento de Prehistoria  
 Sociedad de Ciencias ARANZADI Zientzi Elkarte





Eskala 1 : 10.000



Gipuzkoako Foru Aldundia  
Diputación Foral de Gipuzkoa  
Obra Hidrauliko eta Hirigintza Departamentua  
Departamento de Obras Hidráulicas y Urbanismo

Lurralde Informazioa / Información Territorial


**GIPUZKOA. <sup>K</sup><sub>C</sub> ARTA AR <sup>K</sup><sub>DU</sub> EOLOGI <sup>KO</sup><sub>C</sub> A**  
**MEGALITO <sup>AK</sup><sub>S</sub>**

J. ALTUNA, L. DEL BARRIO, K. MARIEZKURRENA

★  
**AIZALEKU**  
TRIKUHARRIA/DOLMEN

Herria / Municipio  
**LEGAZPI**

Estazio Megalitikoa / Estación Megalítica  
**BRINKOLA-ZEGAMA**



Historiaurre Saila / Departamento de Prehistoria  
Sociedad de Ciencias ARANZADI Zientzi Elkarte