

Exploración del dolmen de Otsaarte o Guizonzabal

Por José Miguel de Barandiarán,
Manuel Laborde y Tomás de Atauri.

Nueve años han transcurrido desde que uno de nosotros (D. Manuel Laborde) descubrió el dolmen del alto de *Guizonzabal*. Este sitio se llama también *Aitzabalgañe* por su situación prominente sobre el vecino macizo calcáreo llamado *Aitzabal* que le limita por el lado SW. (1). Es una planicie o cuasiplanicie de no mucha extensión por donde pasan varios senderos, de los cuales uno va al puerto y venta de *Otsaurte*, bordeando el citado macizo de *Aitzabal* (fig. 1). Un espeso

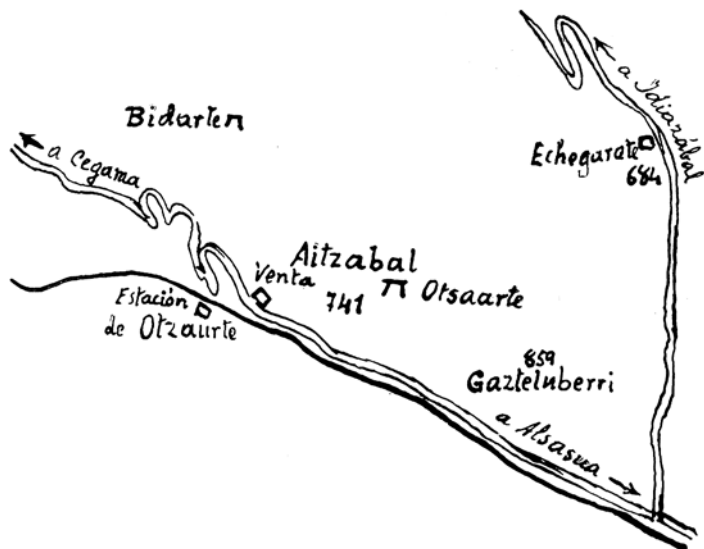


Fig. 1.—Croquis parcial de la región de Otsaarte

(1) Le llamamos, sin embargo, *Otsaarte*, nombre vulgar del próximo puerto, al dolmen por nosotros excavado, porque ya en 1953 le dió ese nombre D. Jesús Elósegui en su *Catálogo dolménico del País Vasco* y es normal no abandonar el nombre con que ha figurado un monumento en la primera reseña publicada acerca del mismo.

helechal la cubre, alternando con algunos claros de césped y de brezo. Varios espinos se alzan en el mismo túmulo dolménico y en el contorno. Un pinar cierra el horizonte por el lado oriental y septentrional, y la montaña de Aratz y el puerto de San Adrián por el S. y SW.

El subsuelo está formado por margas y areniscas que, en el sitio en que se halla el dolmen, forman un altozano o prominencia, sobre la cual se asienta al monumento. Guizonzabal forma parte de la parzonería de Guipúzcoa o de la pequeña parzonería. Jesús Elósegui que visitó este dolmen poco después de ser descubierto, describió su situación y forma del modo siguiente:

“OTSAARTE... 767 m. Altzania (Guipúzcoa). Denominación provisional. Se halla a unos 700 m. al N.NE. de la venta de Otsaurte. Coordenadas geográficas en la hoja n.º 113, Salvatierra: long. 1º 25' 55", lat. 42º 56' 37".—Desde el monumento se divisan la cota 782 m. a 140 m. al 231º y el monte Aratz al 242º. En el paraje abunda el brezo y el helecho, y a 8 m. al N.NE. crece un pinar. Un espino solitario existe a 3 m. al N. del centro.—El galgal tiene 12 m. de diámetro y 1 m. de alto, y se halla enmascarado por un tupido césped. De la cámara existen dos losas, muy inclinadas en el centro del galgal y otras dos en su periferia. Orientación: según la losa lateral N., 101º.

—Materiales areniscas.—Reconocí y fotografié este dolmen en compañía de M. Laborde (que lo había descubierto recientemente durante una jornada de caza) y T. Atauri, el 26-VIII-1952. Inexplorado" (1).

Se trata de un túmulo formado por piedras areniscas y tierra, y cubierto de césped, helechos, brezos y algunos brotes de espino albar. La forma de su planta es ovalada de suerte que el eje E.-W. mide 11 m. y el N.-S., 9 m. Su altura no pasa de 70 cm. En el centro tres losas de arenisca tumbadas enmarcan un recinto cuadrangular cuya longitud es de 1,50 m.; la anchura, 1,27 m.; la altura, 1 metro escaso. Su eje mayor está dirigido de E. SE. a W.NW. (fig. 2). Las medidas de las losas pueden apreciarse también en la fig. 2.

Excavación

Fue el día 26 de Septiembre de 1960 cuando empezamos la exploración del dolmen de Otsaarte. Colaboraron con nosotros, además de dos obreros de Cerain, D. Lorenzo Aracama, D. Antonio Goñi y D. Xabier Azurmendi, a quienes agradecemos la valiosa ayuda que nos prestaron.

Abrimos primeramente una zanja que atravesara el túmulo dolménico de E. a W. para después examinar las restantes zonas y niveles. Es en las capas superficiales del túmulo donde hallamos casi todos

(1) Op. Cif. págs. 329 y 330.

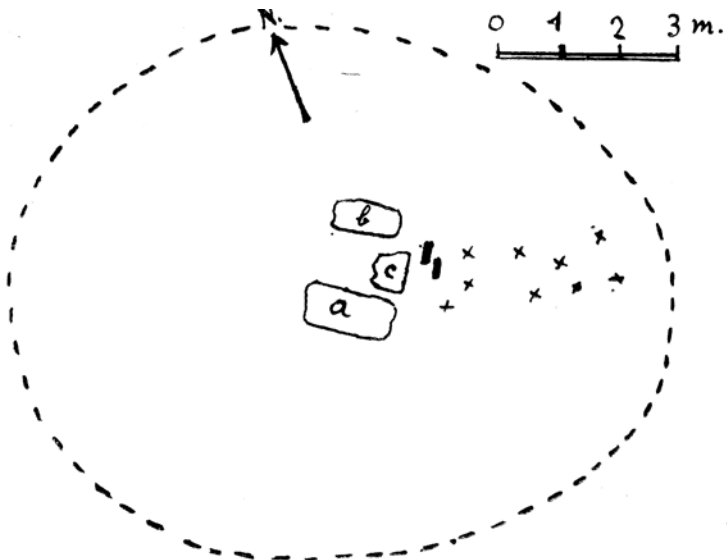


Fig. 2 — Croquis del dolmen de Otsaarte. || Sitio donde fueron halladas una punta subtriangular y una lámina de pedernal. x Sitio donde aparecieron numerosos cascos de vasijas de barro

los vestigios prehistóricos recogidos en Otsaarte. Los buscadores de tesoros que nos han precedido en las labores de excavación de este dolmen y en las de casi todos los dólmenes que hemos estudiado en nuestro país, esparcieron al parecer por la superficie del galgal circundante la tierra y objetos que extrajeron del interior de la cámara.

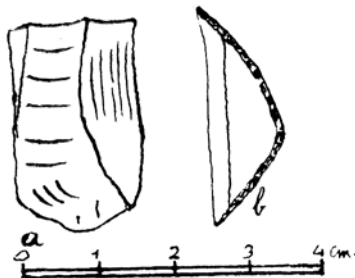


Fig. 3.— a. fragmentos de lámina de sílex;
b. punta subtriangular

Lo hallado por nosotros se resume así:

7 lascas informes de sílex, de las que 3 son de color oscuro y las demás claras;

1 trozo de lámina de sílex (fig 3: a);

1 punta de forma de triángulo escaleno (fig. 3: b);

58 cascós de vasija de barro, todos de pasta negra sin desgrasante visible y espesor que no pasa de medio centímetro.

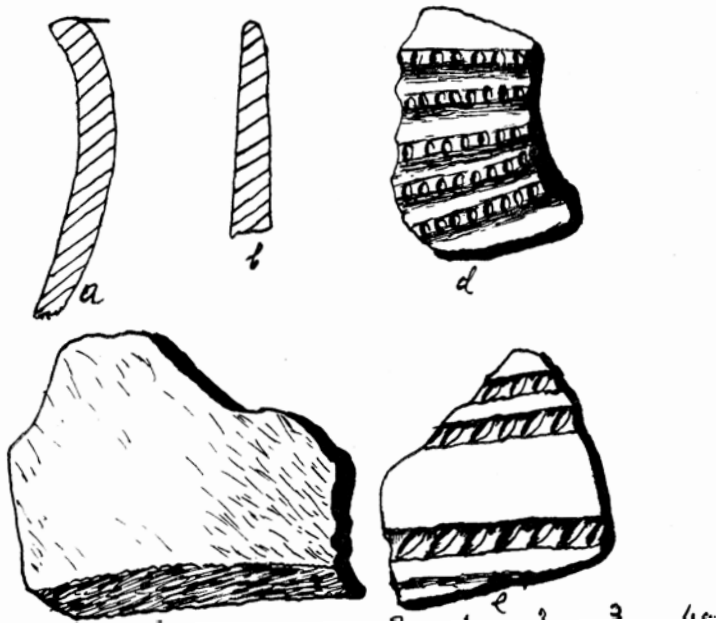


Fig. 4


Entre los fragmentos de cerámica los hay que son bordes (cinco), un comienzo de base, tres que tienen decoración de bandas dentadas en relieve y uno está decorado con surcos cordiformes (fig. 4). Es un tipo de cerámica semejante a la eneolítica de Santimamiñe. La punta de sílex en forma de triángulo escaleno confirma esta atribución al Eneolítico, puesto que esta forma de punta ha aparecido igualmente en dólmenes de ese período en nuestro país.




Fot. 1.—Túmulo del dolmen de Otsaarte



Fot. 2.—Dolmen de Otsaarte



Fot. 3.—Losa de arenisca del dolmen de Otsaarte



Fot. 4.—Dolmen de Otsaarte excavado