

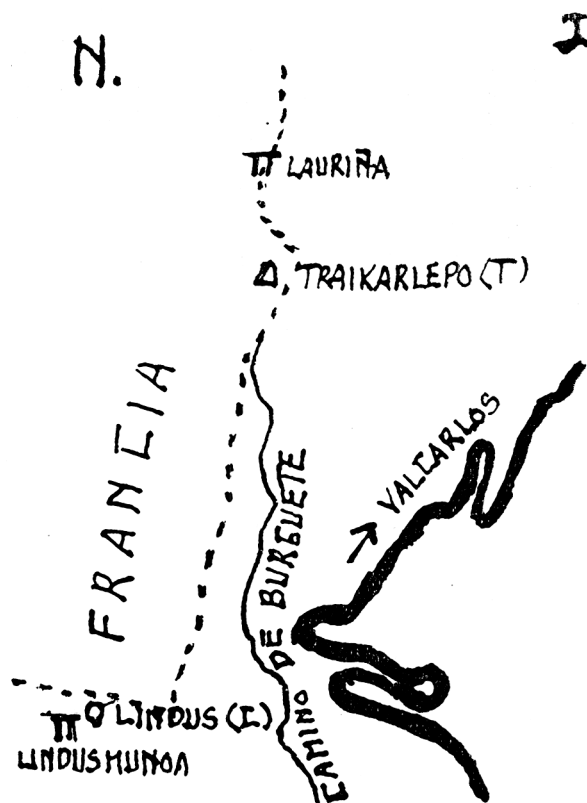
## Contribución al Catálogo Dolménico del País Vasco. - Hallazgos en Navarra

Tomás López Sellés

DOLMEN DE LAURIÑA, DE UREPPEL-IBANETA.—Situado en la cresta fronteriza franco-española, en el collado norte de Lauriña. Se conserva el galgal, de unos nueve metros de diámetro y medio de altura, formado por piedras sueltas, con un hoyo en el centro. Al norte, a poca

DOLMEN DE ARREGI, DE AURITZ. —Este dolmen me fue señalado por don Silvestre Irigoyen, de Espinal, en ocasión de acompañarme a localizar el de Bagomultxu. El de Arregi se halla a una hora desde Espinal, en pleno bosque, a la izquierda del camino del citado pueblo a la casa de Pablo, de Sorogain, asomándose ya a este pequeño valle. La casa de Pablo queda enfrente y al otro lado del camino carretil de Sorogain.

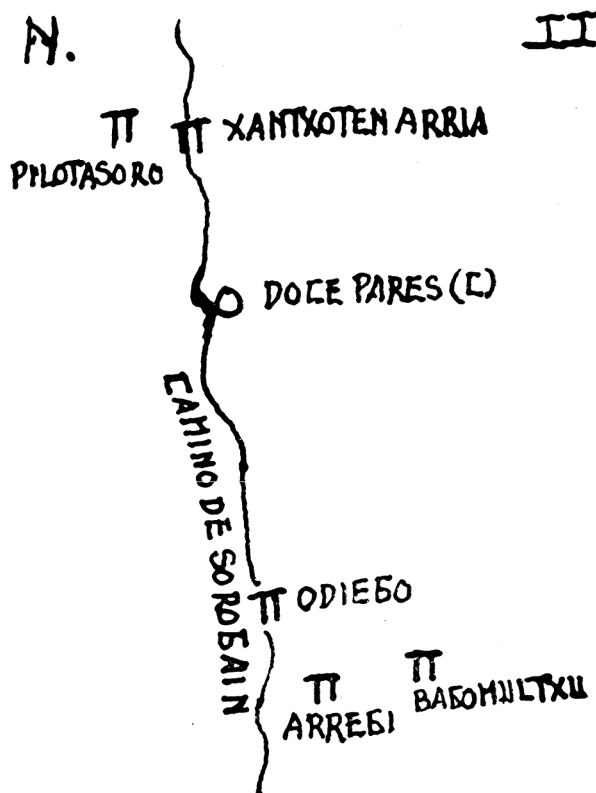
En un galgal de catorce a quince metros de diámetro y más de un metro de altura, en donde crecen algunos árboles que desfiguran la circunferencia, se conserva la cámara, que, en figura algo triangular, está formada por tres losas. La norte, que parece la cabecera, mide 0,76 metros



distancia, dos círculos líticos entrelazados, de piedras de poca altura y muchas de ellas enmascaradas por el césped. Algo más adelante, y también hacia el norte, la muga 162.

Coordenadas aproximadas en la hoja n.º 91 (Valcarlos): 2º 20' 30" de longitud y 4º 03' 35" de latitud. Altitud aproximada: 1.150 metros.

Fecha del hallazgo: 29 de junio de 1961.



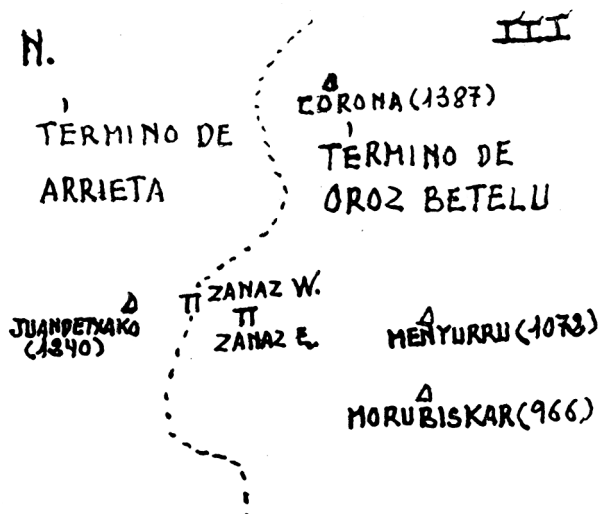
de altura y 0,95 metros de largura x 0,20 metros de grueso. La oeste, 1,05 metros de altura x 2,20 metros de largura x 0,20 metros de grueso. Y la E. tendrá, seguramente, las mismas dimensiones que su paralela W., pero, por estar vencida hacia el interior de la cámara y hallarse cubierta en gran parte por el césped, es difícil medirla con precisión. Esta inclinación hacia dentro es lo que origina la figura triangular de la cámara. Sobre el galgal quedan tres o cuatro losas más, que parecen restos de la cubierta. Orientación probable, hacia el Sur.

Coordenadas aproximadas en la hoja n.º 91 (Valcarlos): 2º17'05" de longitud y 43º00'05" de latitud. Altitud aproximada: 900 metros.

Fecha del hallazgo: 5 de octubre de 1961.

DOLMEN DE ZANAZ W., DEL VALLE DE ARCE. — En un collado denominado Zanaz, al E. de la cima de Juandetxako. La alambrada divisoria de los términos de Arrieta y Oroz Betelu cruza el monumento. Sobre un galgal desfigurado y poco pronunciado, se conserva en su sitio la losa S., que mide 0,90 metros de altura por 1,60 metros de largura por 0,15 metros de grueso. Seguramente desplazada de su antiguo lugar, y a continuación de la citada anteriormente, queda otra losa de 1,10 metros de altura por 0,48 metros de largura por 0,18 metros de grueso. Se advierten fragmentos de otras losas. Orientación probable, E. La cámara sepulcral se halla tapada, casi en su totalidad, por bojes.

Coordenadas en la hoja 116 (Garralda): 2º 20'



48" de longitud y 4º 54' 56" de latitud. Altitud aproximada: 1.050 metros.

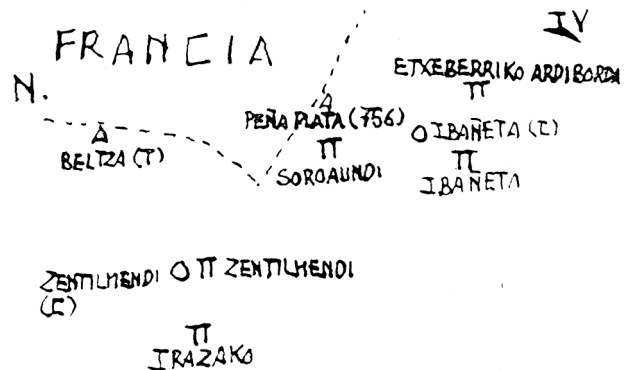
Fecha del hallazgo: 8 de octubre de 1961.

DOLMEN DE ZANAZ E., DEL VALLE DE ARCE. — A unos cuatrocientos o quinientos metros del dolmen anterior, Zanaz W., en una cota destacada. Galgal de catorce o quince metros de diámetro y cerca de uno y medio metros de altura, con un hoyo central, sin losas visibles. Término de Oroz Betelu.

Coordenadas en la hoja n.º 116 (Garralda): 2º 21' 11" de longitud y 42º 54' 51" de latitud. Altitud aproximada: 1.080 metros.

Fecha del hallazgo: 8 de octubre de 1961.

DOLMEN DE IRAZAKO, DE ATXURI. — Se halla en el collado SW. del monte Centinela, a menos de cinco minutos de su cima. Desde ambos lugares, collado y cima, se ve el cromlech-dolmen de "Zentilmendi", citado por Jesús Elósegui en "Homenaje a Joaquín Mendizabal Gortazar". El dolmen de Irazako, pues así se denomina el collado, ha debido ser bastante grande, a juzgar por las dimensiones de su losa S., única que queda en su sitio, que mide 1,95 metros de largura por 1,05 metros de altura por 0,15



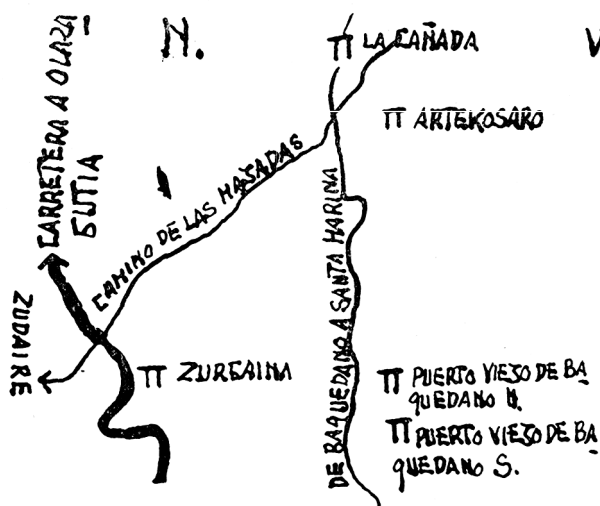
metros de grueso. En desorden, varias losas de menor tamaño que la anteriormente citada. Orientación probable, E. El galgal, compuesto de grandes piedras, tiene unos diez metros de diámetro y más de un metro de altura, elevándose más la prominencia hacia el S. El monumento destaca en el paisaje. A pocos metros y al SE., una alambrada.

Coordenadas en la hoja 65 (Vera del Bida-

soa): 2.º 06' 22" de longitud y 43º 14' 22" de latitud. Altitud aproximada: 630 metros.

Fecha del hallazgo: 29 de abril de 1962.

**DOLMEN DEL PUERTO VIEJO DE BAQUEDANO S., DE URBASA.**—A unos diez minutos del citado en el "Catálogo dolménico del país vasco". El descubierto ahora, se halla a la derecha y a unos trescientos metros del camino del puerto de Baquedano a la sierra de Urbasa, entre bosque y cerca de la peña. Por el contrario, el citado en el Catálogo queda a la izquierda del referido camino, junto a una borda. Existe otra subida a la sierra desde Baquedano, un poco más



al N., pero no es camino ancho, sino poco más que un sendero.

El dolmen del Puerto Viejo de Baquedano S., ha quedado reducido a un galgal de unos doce metros de diámetro por un metro de altura, con un hoyo central de unos cuatro metros, en el que no se aprecian losas, que, tal vez, puedan existir bajo la espesa hojarasca allí existente.

Coordenadas en la hija 140 (Estella): 1º 34' 05" de longitud y 42º 47' 42" de latitud. Altitud aproximada: 980 metros.

Fecha del hallazgo: 30 de abril de 1962.

**DOLMEN DE ARPEGI III, DE ORBAICETA.**—Cerca y al E. del collado de Arpegi, en una loma que desciende de Mendilaz. En un galgal muy rebajado, de diez a once metros de diámetro, quedan dos losas paralelas, con orientación N.-S., inclinadas hacia el O. La losa E. mi-

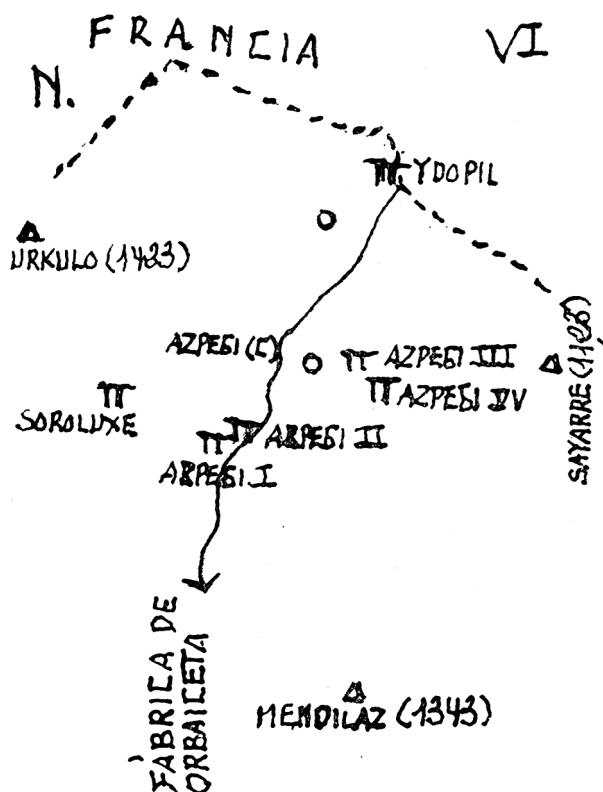
de 2,65 metros de largura por 0,67 metros de altura por 0,29 metros de grueso. La losa O., 2,73 metros de largura por 0,70 metros de altura por 0,20 metros de grueso. Hay otra losa al S. de la cámara, de 1,30x1,30x0,17 de grueso, que bien pudiera ser un fragmento de la cubierta.

Coordenadas en la hoja 91 (Valcarlos): 43º 02' 20" de latitud y 2º 28' 18" de longitud. Altitud aproximada: 1.080 metros.

Fecha del hallazgo: 20 de julio de 1962.

**DOLMEN DE ARPEGI IV, DE ORBAICETA**

A unos veinte metros al S. del dolmen de Arpegi III. Galgal muy rebajado, en el que quedan dos losas que forman una cámara sepulcral de 0,57 metros, de anchura, al N., mientras que al S. se unen ambas piedras. La losa E., que se halla partida, mide 2,30 metros de largura por 0,73 metros de altura por 0,17 metros de grueso.

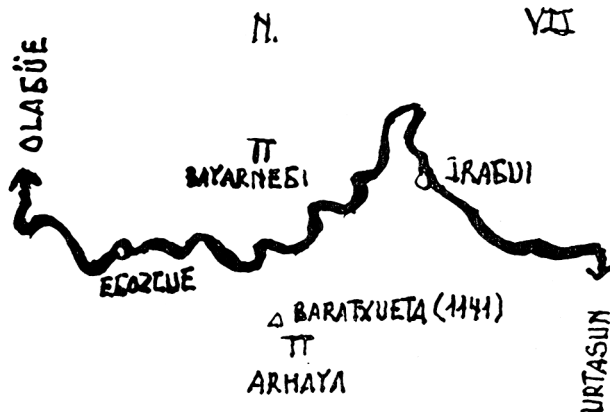


La O, igualmente rota, 2,50 metros de largura por 0,60 metros de altura por 0,08 de grueso.

Coordenadas en la hoja 91 (Valcarlos): Las mismas que Arpegi III. Altitud aproximada: 1.075 metros.

Fecha del hallazgo: 20 de julio de 1962.

DOLMEN DE ARMAYA, DE ANUE-ESTERIBAR.— En la ladera este del monte Baratxuea o Usechimendi (1.141 metros), a una media hora del pueblo de Usechi, a cuyo término pertenece el terreno en donde está emplazado el monumento. El galgal, muy grande, de unos veintiséis metros de diámetro y cerca de dos metros



de altura, destaca en el limpio paisaje. En el hoyo central de 6x3 metros, queda una losa de 0,77 metros de largura por 0,65 metros de altura por 0,26 metros de grueso. Otra losa más al sur y desplazada de la cámara, mide 1,04 metros de largura por 0,96 metros de altura por 0,40 metros de grueso.

Coordenadas en la hoja 115 (Gulina): 2°07' 50" de longitud y 42° 57' 25" de latitud. Altitud aproximada: 1.010 metros.

Fecha del hallazgo: 30 de septiembre de 1962.

#### DOLMEN DE ARPEGI, DE ULZAMA

En ocasión de tratar de visitar el dolmen de Ganbeleta, al que no llegué, por falta de mapa y tiempo, encontré los dólmenes de Arpegi y Aiztaluz. Ya de regreso a Alcoz, tuve la fortuna de encontrarme en el camino con Gregorio Urriaga, vecino de dicho pueblo y buen conocedor de esta zona, quien me suministró los datos que precisaba sobre los nuevos dólmenes, indicándome, asimismo, la ubicación del de Ganbeleta, muy cercano al de Arpegi, como pude comprobar ocho días más tarde. Este último se halla en un collado, en pleno bosque de hayas, entre dos cotas cercanas. El galgal, bastante rebajado y desfigurado, tiene unos doce metros de diámetro, acusándose más la prominencia hacia el S.

Conserva la cubierta, que mide 2,25 metros de

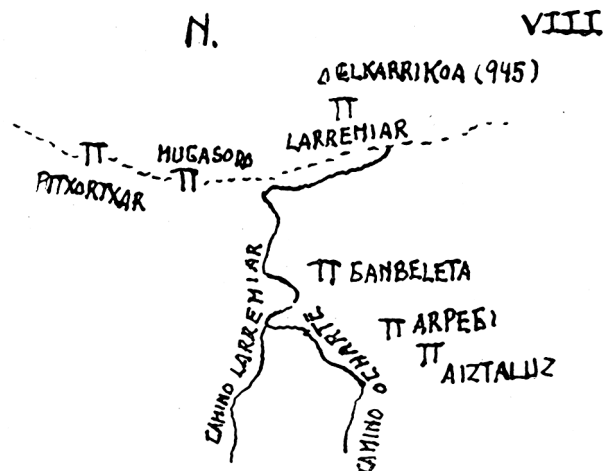
largura por 1,80 metros de anchura por 0,25 metros de grueso. Se halla desplazada hacia el S. y se apoya sobre la losa lateral de esta misma orientación, incrustándose en una robusta haya, del conjunto de cuatro que crecen junto al monumento, una de cuyos árboles está roto. La losa S. mide 1,15 metros de altura por 1,24 metros de largura por 0,14 metros de grueso. La losa N., casi pegada a la S., por causa de la presión de la cubierta, tiene 0,98 metros de altura por 1,73 metros de largura por 0,22 metros de grueso. Orientación, E.

El dolmen se halla a hora y media desde Alcoz, siguiendo una pista forestal por el camino de Larremiar, y a veinte minutos desde la borda "Maisterne", construcción que destaca por sus vigas de madera sobre el muro de piedra, una puerta a la parte baja y una ventana al desván. Del dolmen de Arpegi, siguiendo el mismo camino, otros diez minutos.

Coordenadas en la hoja n.º 90 (Sumbilla): 1°59'45" de longitud y 43°02'30" de latitud. Altitud aproximada: 820 metros.

Fecha del hallazgo: 29 de septiembre de 1963.

DOLMEN DE AIZTALUZ, DE ULZAMA. — En una cota poco pronunciada, casi un collado, entre bosque, al NE. del dolmen de Arpegi. Se advierten sobre el terreno indicios de sendas o caminos que descienden al más marcado de la borda "Maisterne" a Arpegi y Ganbeleta. El galgal muy desfigurado y sin casi elevación. El césped cubría casi enteramente la cámara, por lo que, al objeto de fotografiarlo y precisar las dimensiones de las losas, hubo de quitarse en parte. No tiene cubierta. La losa S. mide 1,31 me-



collado que forman las cumbres de Eurtey (1.194 metros de largura por 0,73 metros de altura por 0,12 metros de grueso. La N., 2 metros de largura por 0,43 metros de altura por 0,27 metros de grueso. Y la cabecera, 0,79 metros de largura por 0,58 metros de altura por 0,12 metros de grueso Orientación, E.

Coordenadas en la hoja n.º 90 (Sumbilla): 2º00'00" de longitud y 43º02'25" de latitud. Altitud aproximada: 820 metros.

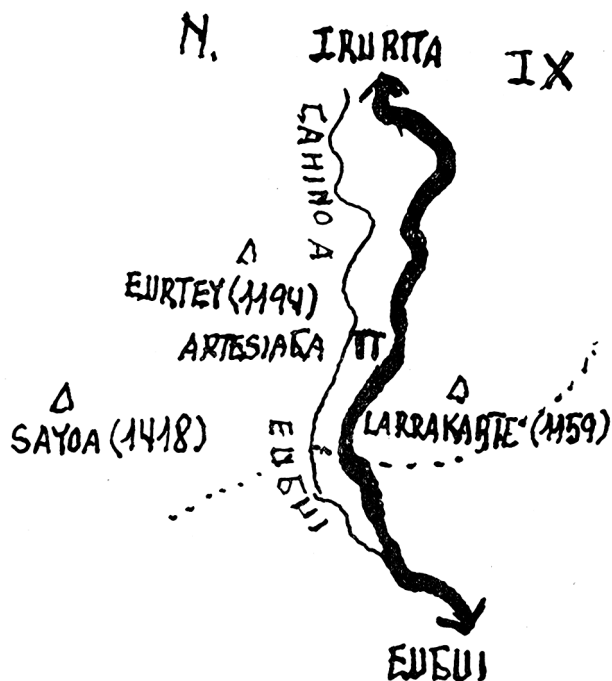
Fecha del hallazgo: 29 de septiembre de 1963.

**DOLMEN DE LARREMIAR, DE OTSOLABELATE.**— A hora y tres cuartos desde el puerto de Belate y a unos tres cuartos de hora del dolmen de Etene'ko gañe. Al E. de la cota 945 ("Elkarrikoa"), en un collado, junto y a la derecha del camino a Larremiar, a unos diez minutos antes de llegar a la fuente. Galgal de siete a ocho metros de diámetro y algo más de medio metro de altura, apreciándose en su lado S. un hueco de piedras de, aproximadamente, un metro en cuadro, con una profundidad de medio metro. Al S., la loma, descendente al valle de Ulzama, en que se hallan los dólmenes de Ganbeleta, Arpegí y Aiztaluz.

Coordenadas en la hoja 90 (Sumbilla): 1º59'50" de longitud y 43º03'21" de latitud. Altitud aproximada: 920 metros.

Fecha del hallazgo: 12 de octubre de 1963.

**DOLMEN DE ARTESIAGA, DE ERRAZU-ALDUDES.**— Junto y a la izquierda de la carretera de Eugui a Irurita. Queda un destacado galgal de unos trece metros de diámetro y algo más de un metro de altura, en lo alto del puerto y metros) y Larrakarte (1.159 metros), al O. y al E., respectivamente. En el gran hoyo central, que abarca casi todo el diámetro del galgal, no se aprecian losas, pero sí mucha piedrecilla, dando la impresión de que ha sido profundamente excavado, en busca quizás de mineral, hace ya bastante tiempo, pues un pastor de unos cuarenta años de edad lo ha conocido siempre como se halla en la actualidad. A unos diez metros al S.



y en la orilla W. de la carretera, una losa hincada, que parece provenir del monumento.

Coordenadas en la hoja n.º 90 (Sumbilla): 2º08'58" de longitud y 43º03'00" de latitud. Altitud aproximada: 1.010 metros.

Fecha del hallazgo: 17 de noviembre de 1963.

**DOLMEN DE BURGA, DE ERRAZU-ALDUDES.**— Inédito. Lo vi por primera vez el 4/2/1964, limitándome entonces a fotografiarlo, en espera de una visita a los dólmenes de Lamizilo y Rolán. Este nuevo, que denominaré de Burga, por ignorar exactamente cómo se llama el collado en que está emplazado, se halla a una distancia de unos ochocientos metros, al oeste, del de Lamizilo, y muy cerca de la ladera este del monte Burga (872 metros). Destaca sobre el paisaje su única losa, orientada de este a oeste, que mide 2,25 metros de largura por 1 metro de anchura por 0,30 metros de grueso. Coordenadas aproximadas en la hoja 91 (Valcarlos): 2º14'00" de longitud y 43º07'58" de latitud. Altitud aproximada, 750 metros.

Pamplona, 19 de marzo de 1964.